



检测报告

编号：2023HYYFX-01680

项目名称：中国电信陕西公司 5G 四期咸阳 2.1G
主设备新建工程-11 移动通信基站电磁
辐射环境检测
委托单位：中国电信股份有限公司咸阳分公司
检测类别：委托检测

签发 李 梁
审核 孙吉波
编制 王超



中核化学计量检测中心

核工业北京化工冶金研究院分析测试中心

签发日期：2023年11月1日

注意事项

- 1.原始记录在本中心只保存六年。
- 2.报告无检测专用章无效。
- 3.复制报告未重新加盖检测专用章无效。
- 4.报告无签发人签字无效。
- 5.对报告若有异议，应于收到报告之日起十五日内向本中心提出。
- 6.报告仅对委托样品负责。

单位名称：中核化学计量检测中心

核工业北京化工冶金研究院分析测试中心

单位地址：北京市通州区九棵树 145 号

联系人：龚明明 李梁

电 话：（010）51674334、51674270

目 录

1. 咸阳_渭城_41672 底张镇浦家寨村大张角九_DTBFLLM.....	4
2. 咸阳_渭城_41671 底张镇浦家寨村大张角八_DTBFLLM.....	8
3. 咸阳_渭城_41669 底张镇浦家寨村大张角六_DTBFLLM.....	12
4. 咸阳彬县城关中学综合机房.....	16
5. 彬县-果业局.....	20
6. 咸阳彬县福祿宾馆综合机房.....	24
7. 咸阳彬县火石咀东拉远综合机房.....	28

中核化学计量检测中心

核工业北京化工冶金研究院分析测试中心

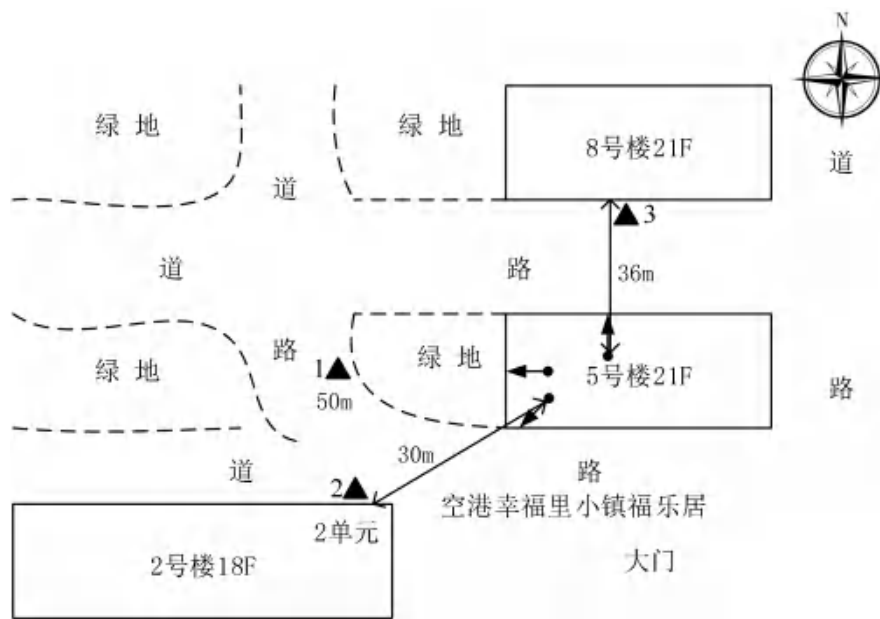
基站名称	咸阳_渭城_41672 底张镇浦家寨村大张角九_DTBFLLM			
委托单位	中国电信股份有限公司咸阳分公司			
委托单位地址	陕西省咸阳市渭城区乐育北路1号			
检测类别	委托检测	检测参数	功率密度	
检测日期	2023年08月09日			
基站建设地点	陕西省咸阳市渭城区空港幸福里小镇福乐居5号楼楼顶			
天线架设方式	楼顶抱杆	天线离地高度	65m	
运营商、网络制式	电信、5G	发射频率范围(MHz)	1710-2170/820-960	
检测时环境情况	检测时间	天气	温度(°C)	相对湿度(%)
	10时42分~11时02分	晴	26~28	67~69
检测所依据的技术文件名称及代号	《5G移动通信基站电磁辐射环境监测方法(试行)》(HJ 1151-2020) 《电磁环境控制限值》(GB 8702-2014)			
使用的主要仪器设备名称、型号规格及编号	主要仪器设备名称：选频式宽带电磁辐射检测仪； 型号规格：OS-4P型主机配SRF-06型探头； 仪器编号：YQ-HJ-0117；			
仪器主要技术指标	频率响应范围：30MHz~6000MHz； 量程： $2.6 \times 10^{-7} \mu\text{W}/\text{cm}^2 \sim 23.8 \text{ mW}/\text{cm}^2$ ； 探头的检出限： $2.6 \times 10^{-7} \mu\text{W}/\text{cm}^2$ ；			
仪器校准情况	校准单位：广州广电计量检测股份有限公司； 校准有效期：2022.10.22~2023.10.21； 校准证书编号：J202203150809-10-0001			
备注	咸阳_渭城_41672 底张镇浦家寨村大张角九_DTBFLLM 基站检测点位布设在基站发射天线覆盖范围内，可能受到影响的电磁辐射环境敏感目标处，检测结果表明，所测点位的电磁辐射功率密度值均低于国家标准《电磁环境控制限值》(GB 8702-2014)中规定的公众暴露控制限值(30MHz~3000MHz 频率范围内，功率密度限值为 $40 \mu\text{W}/\text{cm}^2$ ；3000MHz~15000MHz 频率范围内，功率密度限值为 $40 \mu\text{W}/\text{cm}^2 \sim 200 \mu\text{W}/\text{cm}^2$)。			

基站电磁辐射环境检测结果

序号	检测点位描述	与天线的距离 (m)		发射天线		5G 终端设备		应用场景	功率密度 ($\mu\text{W}/\text{cm}^2$)
		垂直	水平	运营商	下行频段 (MHz)	型号	数量		
1	基站西侧 50m	65	50	电信	1710-2170	BRQ-AN0 0	1 台	视频交互	0.911
2	空港幸福里小镇福乐居 2 号楼 2 单元 1F 门口	65	30	电信	1710-2170	BRQ-AN0 0	1 台	视频交互	0.912
3	8 号楼 1F 南侧	65	36	电信	1710-2170	BRQ-AN0 0	1 台	视频交互	0.808

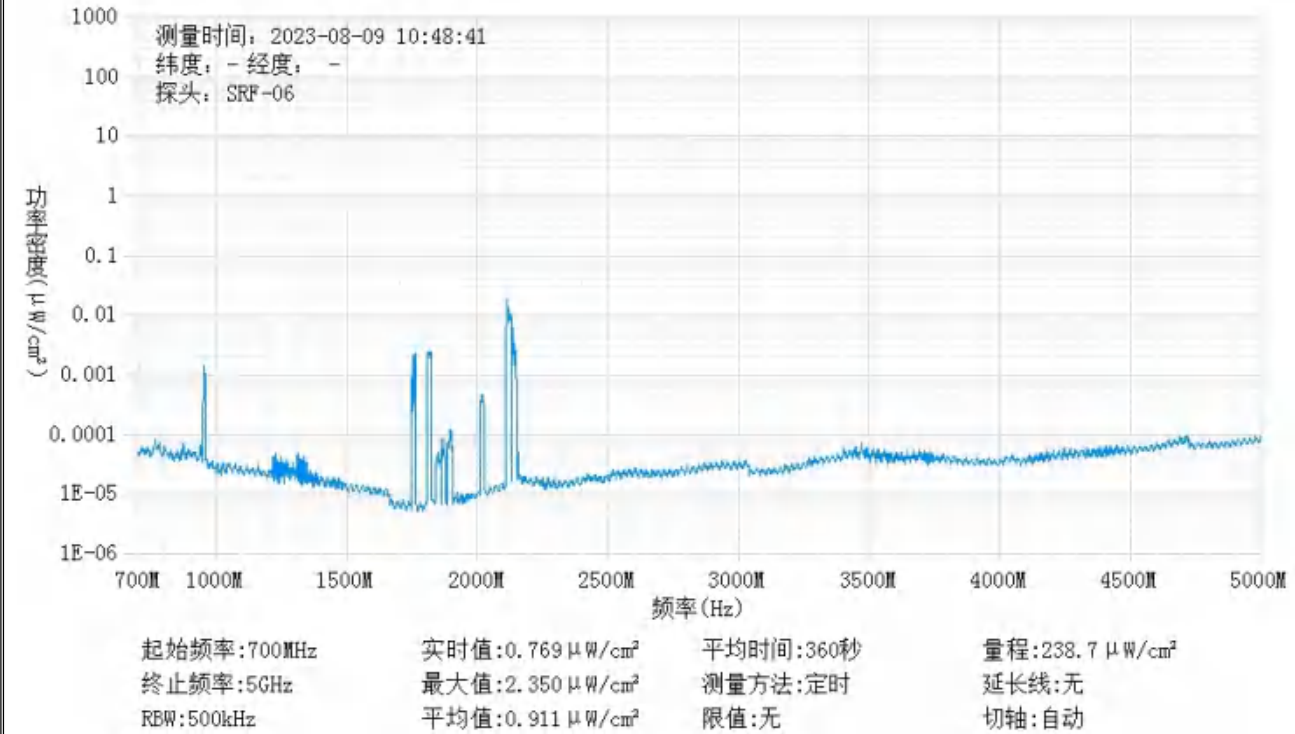
备注：测量时，仪器探头距地面（或立足平面）1.7m。因建筑物、玻璃窗或树木等遮挡等，检测点位距离基站天线的距离无法测定，表中用“/”表示。以上监测数据仅反映监测工况下的功率密度值。

基站电磁辐射环境检测点位示意图

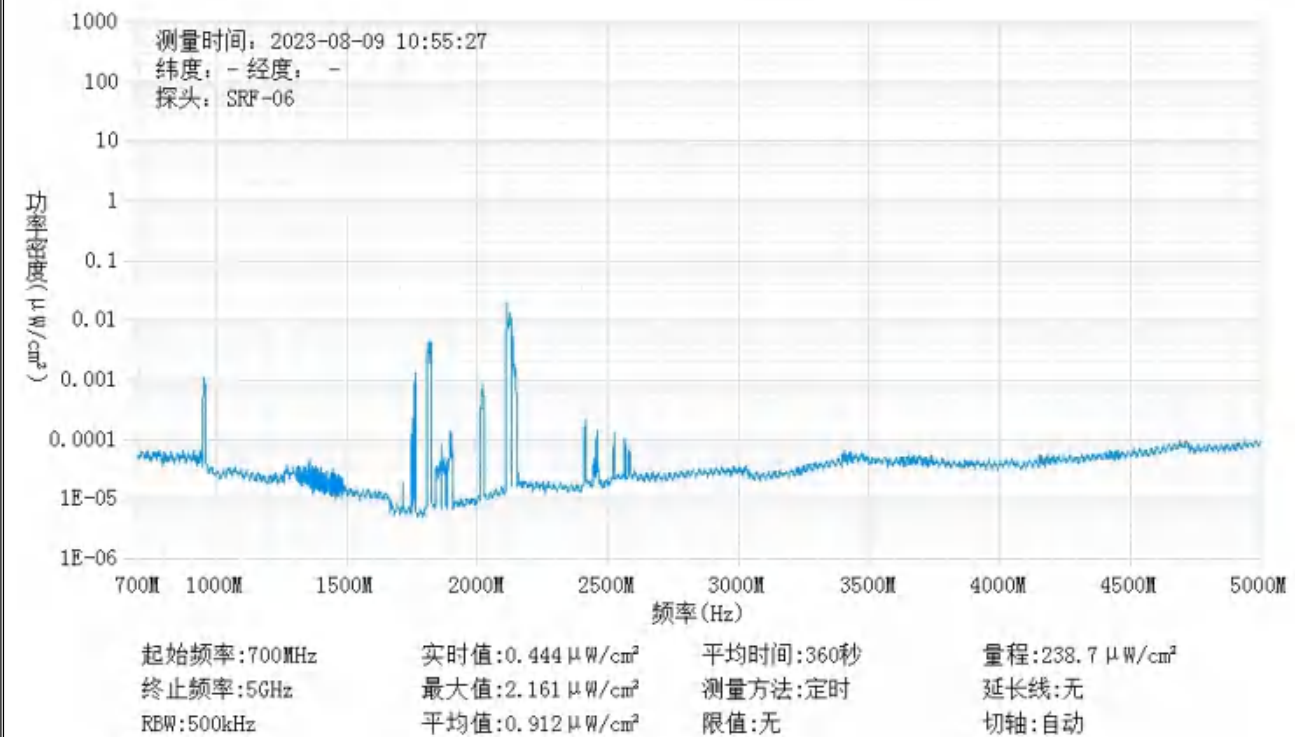


注： ———▶ : 咸阳电信基站天线主射方向 ▲ : 监测点位
 - - - -▶ : 其他运营商基站天线主射方向

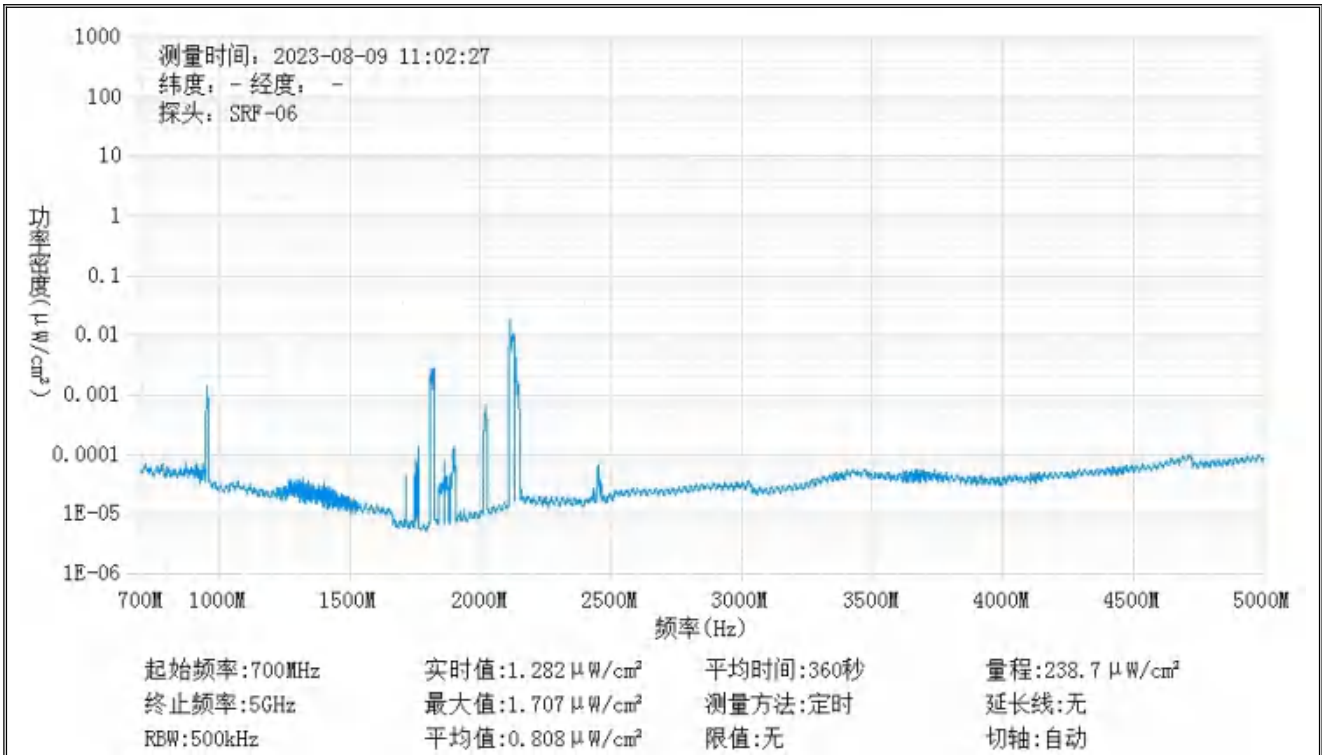
监测点位监测频谱分布图



1#监测点位



2#监测点位



3#监测点位

基站检测现场照片



中核化学计量检测中心

核工业北京化工冶金研究院分析测试中心

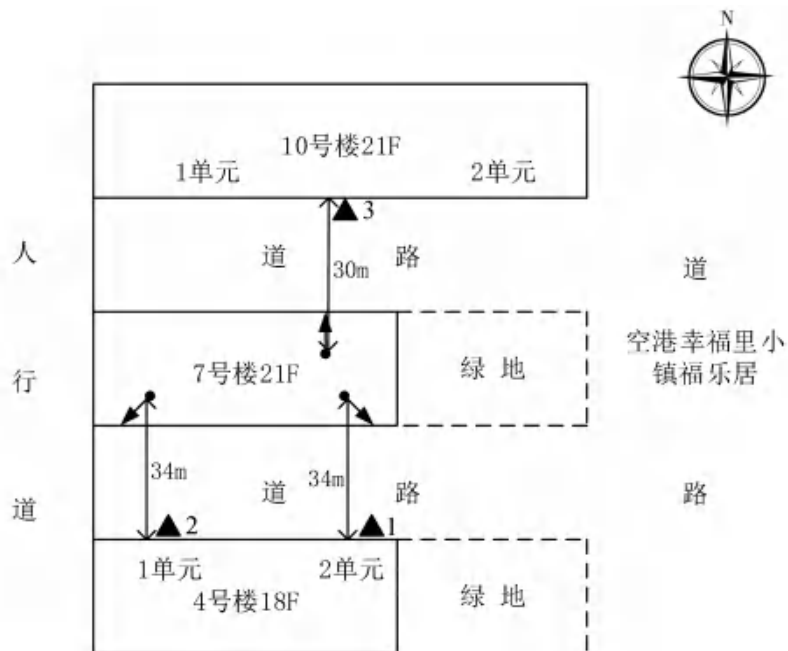
基站名称	咸阳_渭城_41671 底张镇浦家寨村大张角八_DTBFLLM			
委托单位	中国电信股份有限公司咸阳分公司			
委托单位地址	陕西省咸阳市渭城区乐育北路1号			
检测类别	委托检测	检测参数	功率密度	
检测日期	2023年08月09日			
基站建设地点	陕西省咸阳市渭城区空港幸福里小镇福乐居7号楼楼顶			
天线架设方式	楼顶抱杆	天线离地高度	65m	
运营商、网络制式	电信、5G	发射频率范围(MHz)	1710-2170/820-960	
检测时环境情况	检测时间	天气	温度(°C)	相对湿度(%)
	11时03分~11时24分	晴	27~29	65~67
检测所依据的技术文件名称及代号	《5G移动通信基站电磁辐射环境监测方法(试行)》(HJ 1151-2020) 《电磁环境控制限值》(GB 8702-2014)			
使用的主要仪器设备名称、型号规格及编号	主要仪器设备名称：选频式宽带电磁辐射检测仪； 型号规格：OS-4P型主机配SRF-06型探头； 仪器编号：YQ-HJ-0117；			
仪器主要技术指标	频率响应范围：30MHz~6000MHz； 量程： $2.6 \times 10^{-7} \mu\text{W}/\text{cm}^2 \sim 23.8 \text{ mW}/\text{cm}^2$ ； 探头的检出限： $2.6 \times 10^{-7} \mu\text{W}/\text{cm}^2$ ；			
仪器校准情况	校准单位：广州广电计量检测股份有限公司； 校准有效期：2022.10.22~2023.10.21； 校准证书编号：J202203150809-10-0001			
备注	咸阳_渭城_41671 底张镇浦家寨村大张角八_DTBFLLM 基站检测点位布设在基站发射天线覆盖范围内，可能受到影响的电磁辐射环境敏感目标处，检测结果表明，所测点位的电磁辐射功率密度值均低于国家标准《电磁环境控制限值》(GB 8702-2014)中规定的公众暴露控制限值(30MHz~3000MHz 频率范围内，功率密度限值为 $40 \mu\text{W}/\text{cm}^2$ ；3000MHz~15000MHz 频率范围内，功率密度限值为 $40 \mu\text{W}/\text{cm}^2 \sim 200 \mu\text{W}/\text{cm}^2$)。			

基站电磁辐射环境检测结果

序号	检测点位描述	与天线的距离 (m)		发射天线		5G 终端设备		应用场景	功率密度 ($\mu\text{W}/\text{cm}^2$)
		垂直	水平	运营商	下行频段 (MHz)	型号	数量		
1	空港幸福里小镇福乐居 4 号楼 2 单元 1F 门口	65	34	电信	1710-2170	BRQ-AN00	1 台	视频交互	1.142
2	4 号楼 1 单元 1F 门口	65	34	电信	1710-2170	BRQ-AN00	1 台	视频交互	1.210
3	10 号楼 1F 南侧	65	30	电信	1710-2170	BRQ-AN00	1 台	视频交互	0.917

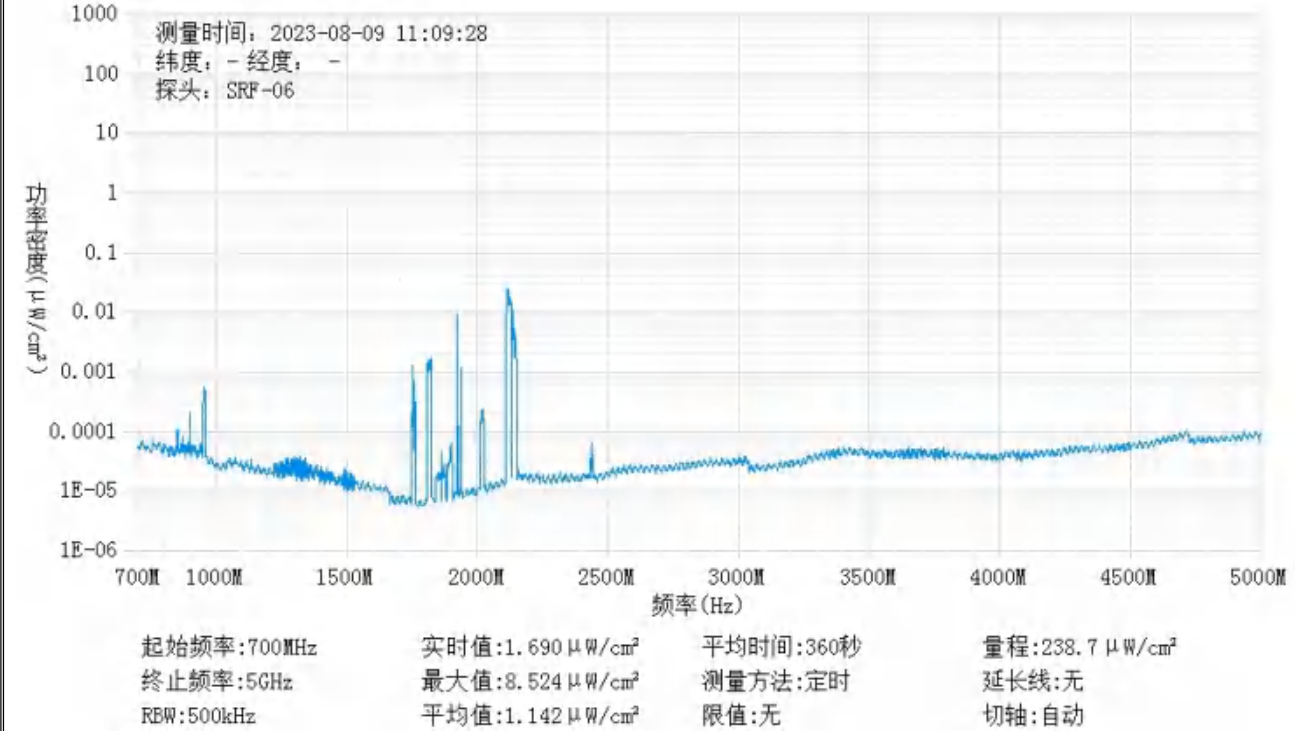
备注：测量时，仪器探头距地面（或立足平面）1.7m。因建筑物、玻璃窗或树木等遮挡等，检测点位距离基站天线的距离无法测定，表中用“/”表示。以上监测数据仅反映监测工况下的功率密度值。

基站电磁辐射环境检测点位示意图

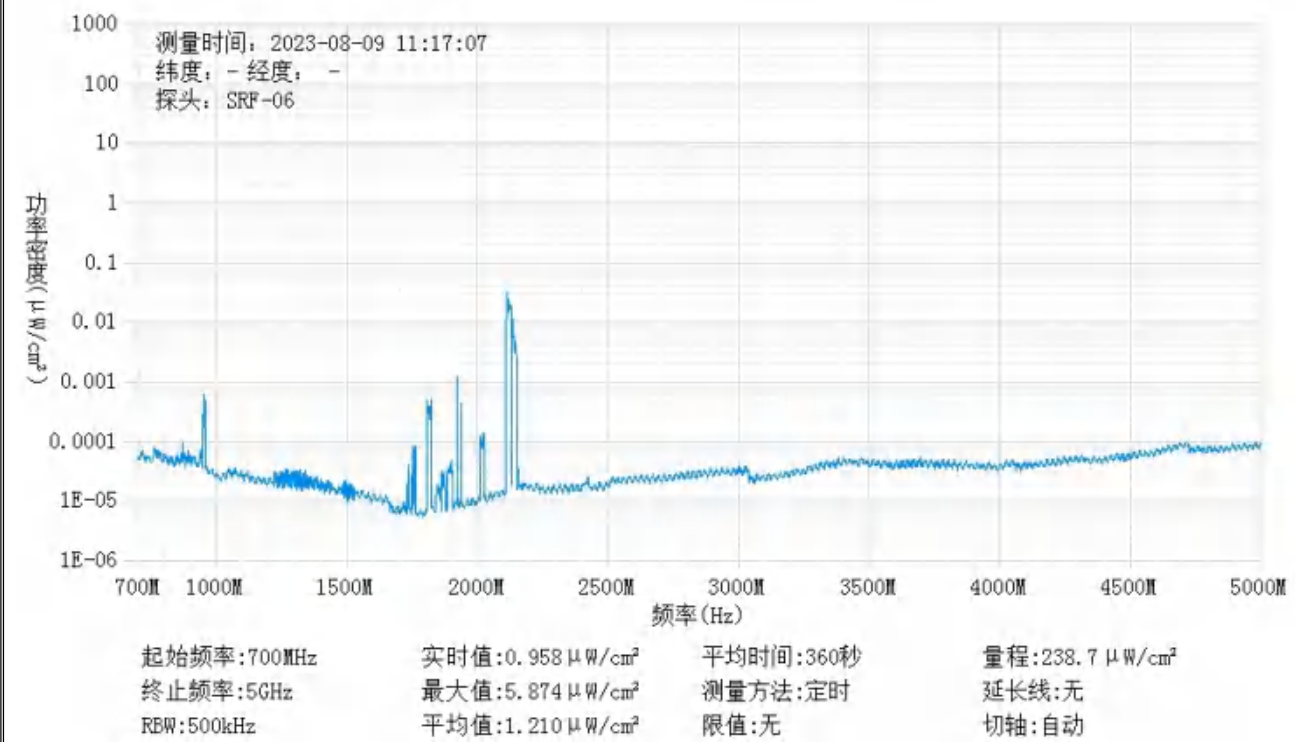


注： ———▶ ： 咸阳电信基站天线主射方向 ▲ ： 监测点位
 - - - -▶ ： 其他运营商基站天线主射方向

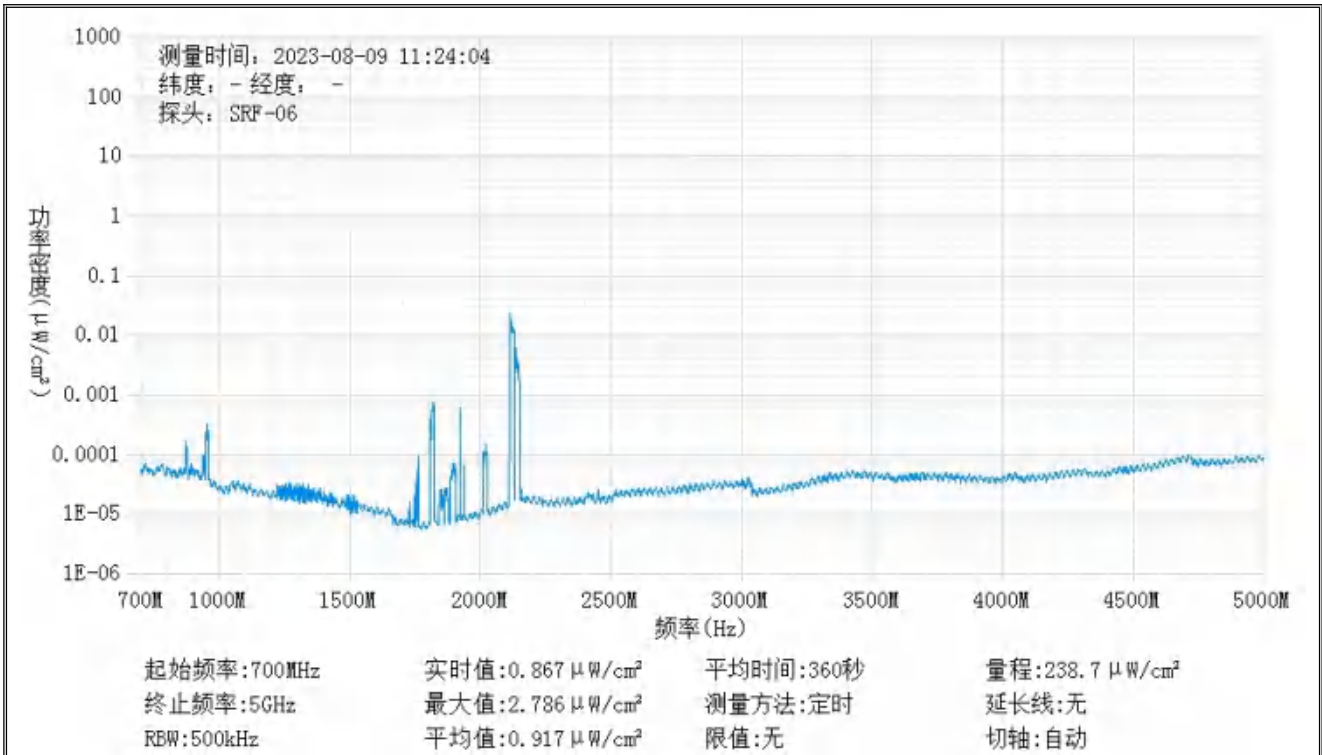
监测点位监测频谱分布图



1#监测点位



2#监测点位



3#监测点位

基站检测现场照片



中核化学计量检测中心

核工业北京化工冶金研究院分析测试中心

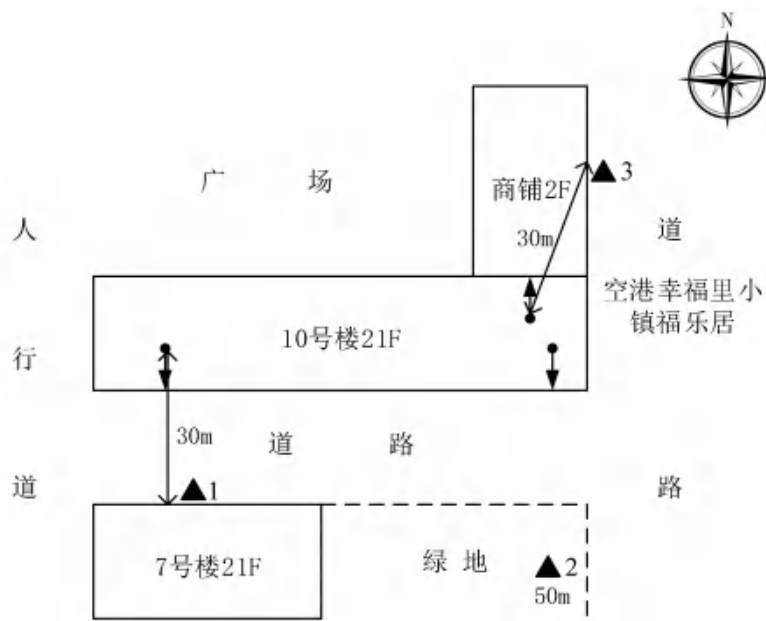
基站名称	咸阳_渭城_41669 底张镇浦家寨村大张角六_DTBFLLM			
委托单位	中国电信股份有限公司咸阳分公司			
委托单位地址	陕西省咸阳市渭城区乐育北路1号			
检测类别	委托检测	检测参数	功率密度	
检测日期	2023年08月09日			
基站建设地点	陕西省咸阳市渭城区空港幸福里小镇福乐居10号楼楼顶			
天线架设方式	楼顶抱杆	天线离地高度	65m	
运营商、网络制式	电信、5G	发射频率范围(MHz)	1710-2170/820-960	
检测时环境情况	检测时间	天气	温度(°C)	相对湿度(%)
	11时25分~11时46分	晴	27~29	65~67
检测所依据的技术文件名称及代号	《5G移动通信基站电磁辐射环境监测方法(试行)》(HJ 1151-2020) 《电磁环境控制限值》(GB 8702-2014)			
使用的主要仪器设备名称、型号规格及编号	主要仪器设备名称：选频式宽带电磁辐射检测仪； 型号规格：OS-4P型主机配SRF-06型探头； 仪器编号：YQ-HJ-0117；			
仪器主要技术指标	频率响应范围：30MHz~6000MHz； 量程： $2.6 \times 10^{-7} \mu\text{W}/\text{cm}^2 \sim 23.8 \text{ mW}/\text{cm}^2$ ； 探头的检出限： $2.6 \times 10^{-7} \mu\text{W}/\text{cm}^2$ ；			
仪器校准情况	校准单位：广州广电计量检测股份有限公司； 校准有效期：2022.10.22~2023.10.21； 校准证书编号：J202203150809-10-0001			
备注	咸阳_渭城_41669 底张镇浦家寨村大张角六_DTBFLLM 基站检测点位布设在基站发射天线覆盖范围内，可能受到影响的电磁辐射环境敏感目标处，检测结果表明，所测点位的电磁辐射功率密度值均低于国家标准《电磁环境控制限值》(GB 8702-2014)中规定的公众暴露控制限值(30MHz~3000MHz 频率范围内，功率密度限值为 $40 \mu\text{W}/\text{cm}^2$ ；3000MHz~15000MHz 频率范围内，功率密度限值为 $40 \mu\text{W}/\text{cm}^2 \sim 200 \mu\text{W}/\text{cm}^2$)。			

基站电磁辐射环境检测结果

序号	检测点位描述	与天线的距离 (m)		发射天线		5G 终端设备		应用场景	功率密度 ($\mu\text{W}/\text{cm}^2$)
		垂直	水平	运营商	下行频段 (MHz)	型号	数量		
1	空港幸福里小镇福乐居 7 号楼 1F 门口	65	30	电信	1710-2170	BRQ-AN00	1 台	视频交互	0.658
2	基站南侧 50m	65	50	电信	1710-2170	BRQ-AN00	1 台	视频交互	0.615
3	商铺 1F 门口	65	30	电信	1710-2170	BRQ-AN00	1 台	视频交互	0.654

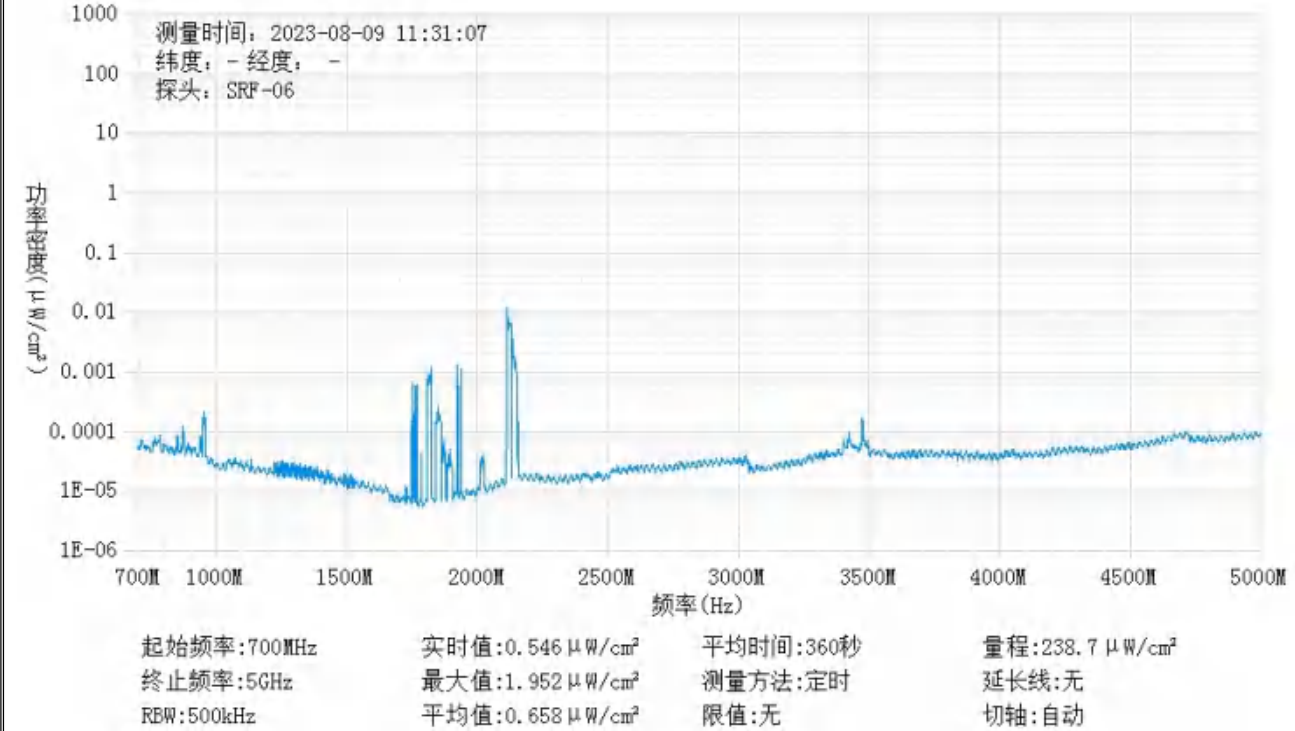
备注：测量时，仪器探头距地面（或立足平面）1.7m。因建筑物、玻璃窗或树木等遮挡等，检测点位距离基站天线的距离无法测定，表中用“/”表示。以上监测数据仅反映监测工况下的功率密度值。

基站电磁辐射环境检测点位示意图

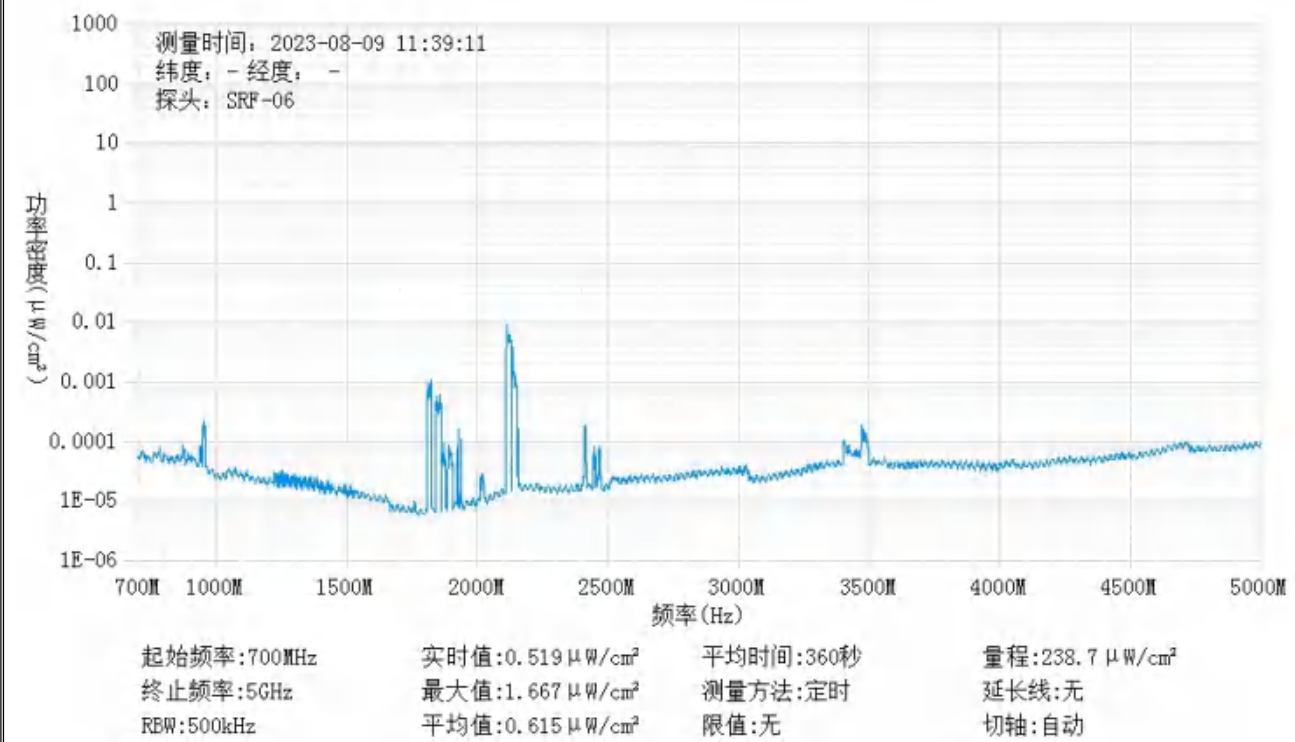


注： ———▶ ： 咸阳电信基站天线主射方向 ▲ ： 监测点位
 - - - -▶ ： 其他运营商基站天线主射方向

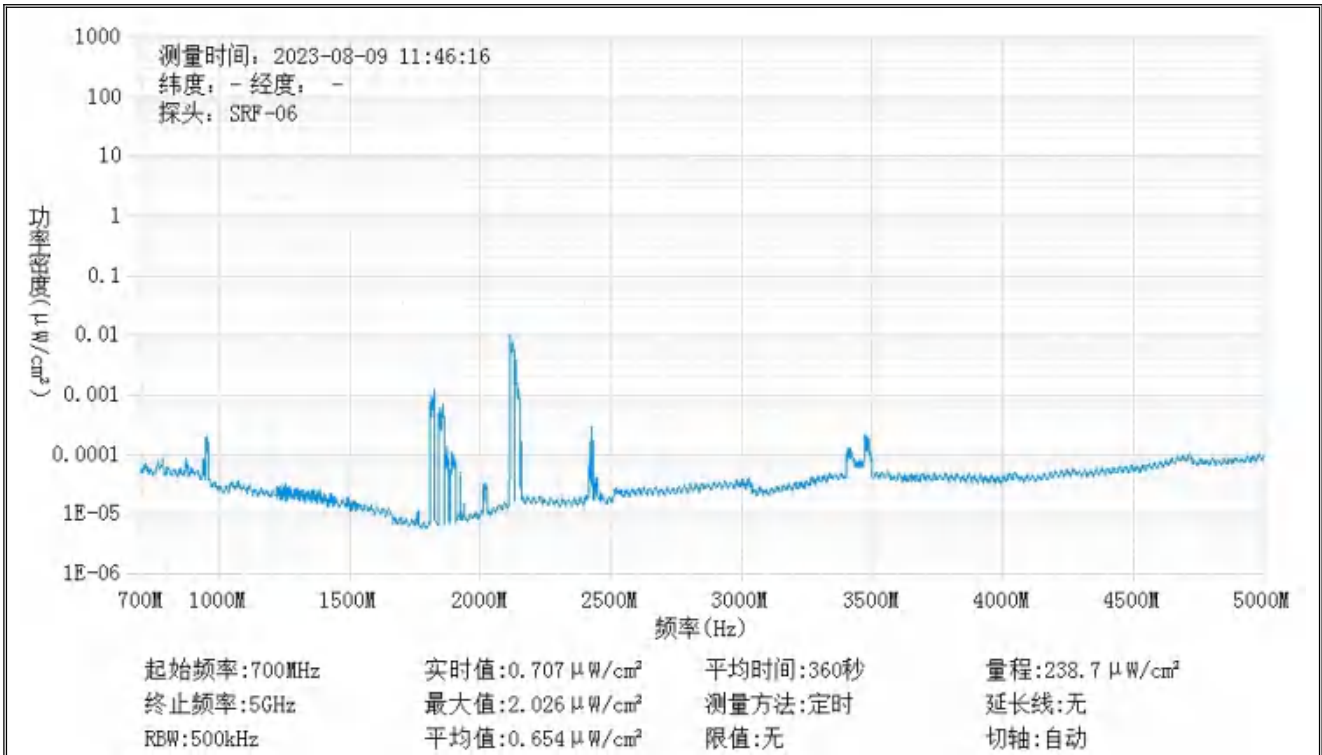
监测点位监测频谱分布图



1#监测点位



2#监测点位



3#监测点位

基站检测现场照片



中核化学计量检测中心

核工业北京化工冶金研究院分析测试中心

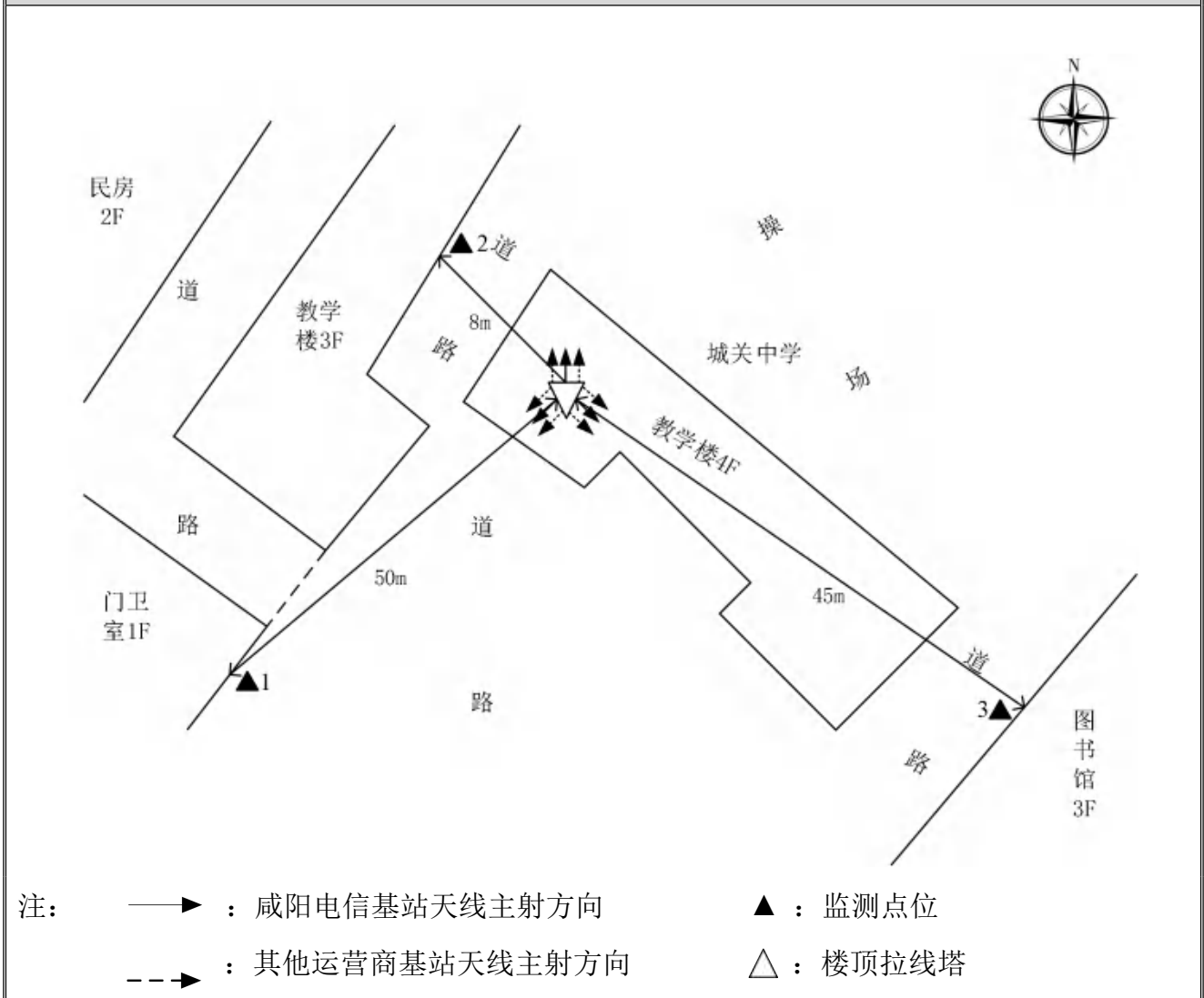
基站名称	咸阳彬县城关中学综合机房			
委托单位	中国电信股份有限公司咸阳分公司			
委托单位地址	陕西省咸阳市渭城区乐育北路1号			
检测类别	委托检测	检测参数	功率密度	
检测日期	2023年08月13日			
基站建设地点	陕西省咸阳市彬州市彬县城关中学教学楼楼顶			
天线架设方式	楼顶拉线塔	天线离地高度	15m	
运营商、网络制式	电信、5G	发射频率范围 (MHz)	1710-2170/820-960	
检测时环境情况	检测时间	天气	温度(°C)	相对湿度(%)
	14时47分~15时09分	晴	29~33	40~44
检测所依据的技术文件名称及代号	《5G移动通信基站电磁辐射环境监测方法(试行)》(HJ 1151-2020) 《电磁环境控制限值》(GB 8702-2014)			
使用的主要仪器设备名称、型号规格及编号	主要仪器设备名称：选频式宽带电磁辐射检测仪； 型号规格：OS-4P型主机配SRF-06型探头； 仪器编号：YQ-HJ-0124；			
仪器主要技术指标	频率响应范围：30MHz~6000MHz； 量程： $2.6 \times 10^{-7} \mu\text{W}/\text{cm}^2 \sim 23.8 \text{ mW}/\text{cm}^2$ ； 探头的检出限： $2.6 \times 10^{-7} \mu\text{W}/\text{cm}^2$ ；			
仪器校准情况	校准单位：广州广电计量检测股份有限公司； 校准有效期：2022.10.22~2023.10.21； 校准证书编号：J202203150809-10-0004			
备注	咸阳彬县城关中学综合机房基站检测点位布设在基站发射天线覆盖范围内，可能受到影响的电磁辐射环境敏感目标处，检测结果表明，所测点位的电磁辐射功率密度值均低于国家标准《电磁环境控制限值》(GB 8702-2014)中规定的公众暴露控制限值(30MHz~3000MHz频率范围内，功率密度限值为 $40 \mu\text{W}/\text{cm}^2$ ；3000MHz~15000MHz频率范围内，功率密度限值为 $40 \mu\text{W}/\text{cm}^2 \sim 200 \mu\text{W}/\text{cm}^2$)。			

基站电磁辐射环境检测结果

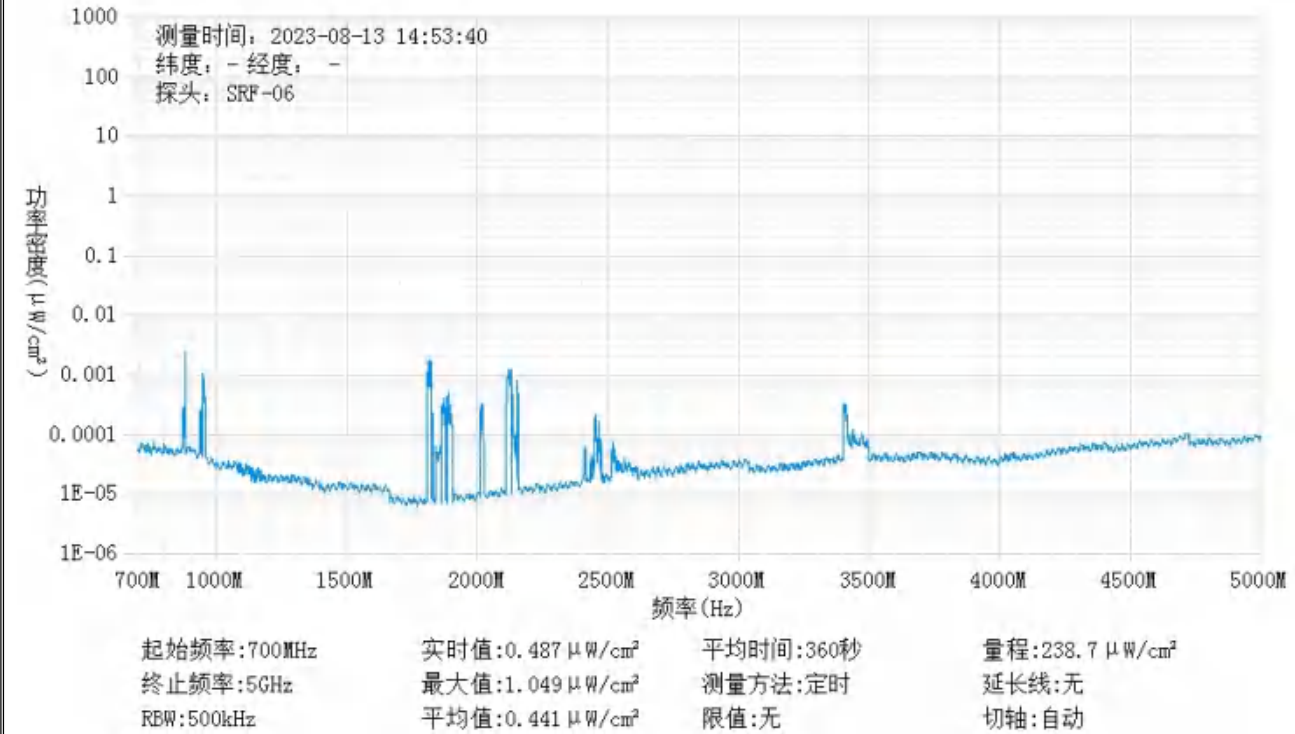
序号	检测点位描述	与天线的距离 (m)		发射天线		5G 终端设备		应用场景	功率密度 ($\mu\text{W}/\text{cm}^2$)
		垂直	水平	运营商	下行频段 (MHz)	型号	数量		
1	城关中学门卫室 1F 门口	15	50	电信	1710-2170	AN00a	1 台	视频交互	0.441
2	西北侧教学楼 1F 门口	15	8	电信	1710-2170	AN00a	1 台	视频交互	0.452
3	图书馆 1F 门口	15	45	电信	1710-2170	AN00a	1 台	视频交互	0.475

备注：测量时，仪器探头距地面（或立足平面）1.7m。因建筑物、玻璃窗或树木等遮挡等，检测点位距离基站天线的距离无法测定，表中用“/”表示。以上监测数据仅反映监测工况下的功率密度值。

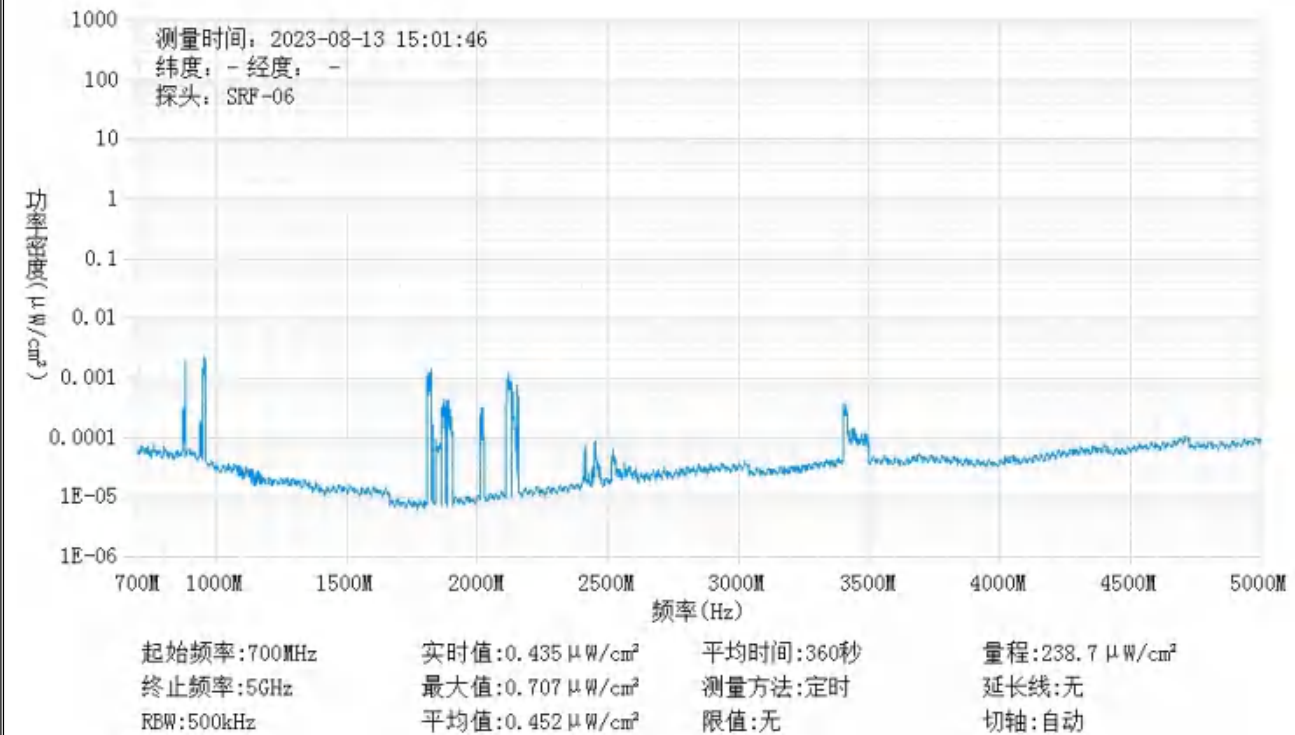
基站电磁辐射环境检测点位示意图



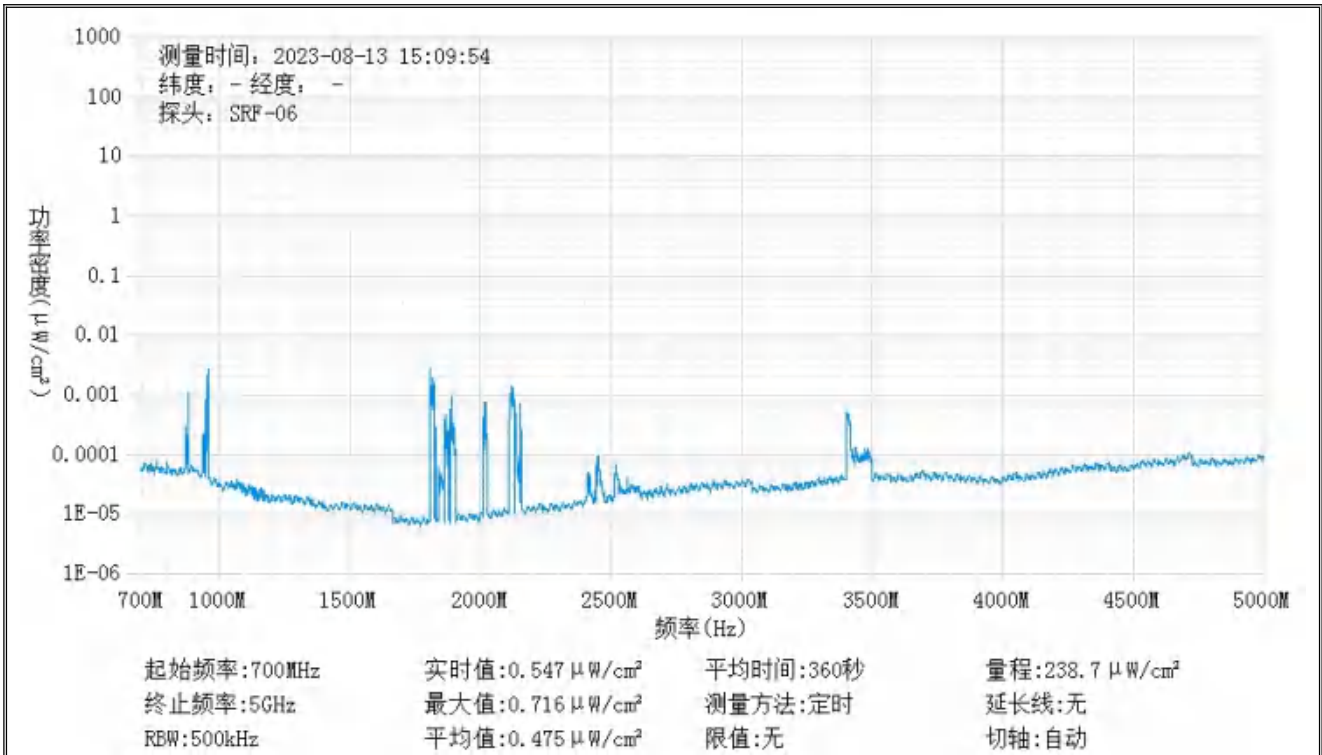
监测点位监测频谱分布图



1#监测点位



2#监测点位



3#监测点位

基站检测现场照片



中核化学计量检测中心

核工业北京化工冶金研究院分析测试中心

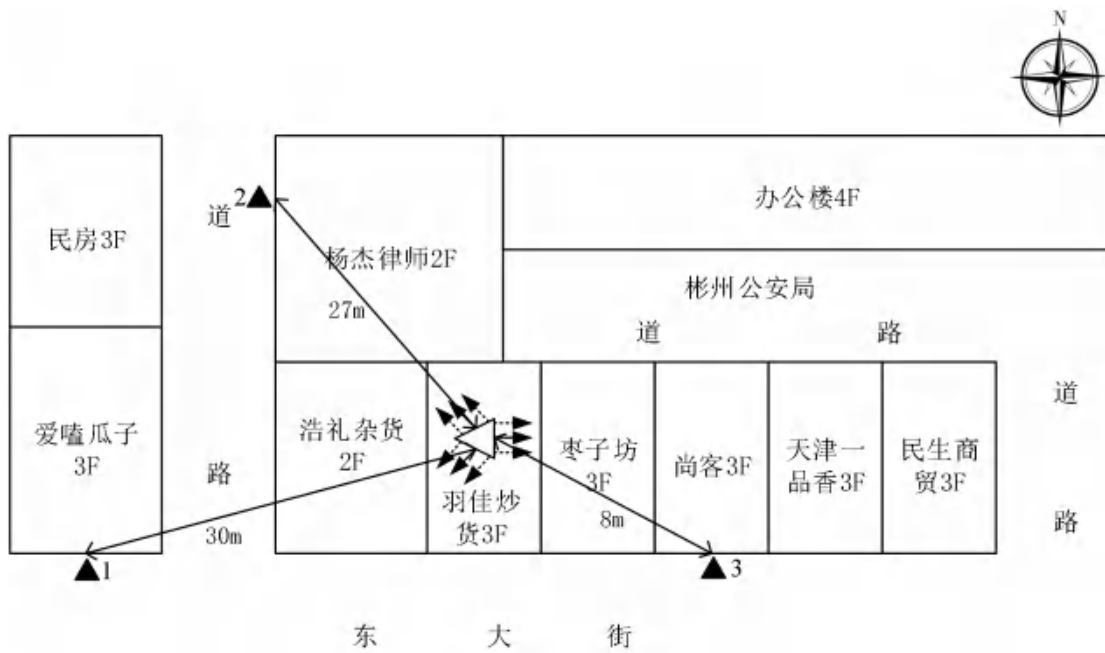
基站名称	彬县-果业局			
委托单位	中国电信股份有限公司咸阳分公司			
委托单位地址	陕西省咸阳市渭城区乐育北路1号			
检测类别	委托检测	检测参数	功率密度	
检测日期	2023年08月13日			
基站建设地点	陕西省咸阳市彬州市东大街北侧羽佳炒货楼顶			
天线架设方式	楼顶拉线塔	天线离地高度	13m	
运营商、网络制式	电信、5G	发射频率范围(MHz)	1710-2170/820-960	
检测时环境情况	检测时间	天气	温度(°C)	相对湿度(%)
	15时27分~15时50分	晴	29~33	44~48
检测所依据的技术文件名称及代号	《5G移动通信基站电磁辐射环境监测方法(试行)》(HJ 1151-2020) 《电磁环境控制限值》(GB 8702-2014)			
使用的主要仪器设备名称、型号规格及编号	主要仪器设备名称：选频式宽带电磁辐射检测仪； 型号规格：OS-4P型主机配SRF-06型探头； 仪器编号：YQ-HJ-0124；			
仪器主要技术指标	频率响应范围：30MHz~6000MHz； 量程： $2.6 \times 10^{-7} \mu\text{W}/\text{cm}^2 \sim 23.8 \text{ mW}/\text{cm}^2$ ； 探头的检出限： $2.6 \times 10^{-7} \mu\text{W}/\text{cm}^2$ ；			
仪器校准情况	校准单位：广州广电计量检测股份有限公司； 校准有效期：2022.10.22~2023.10.21； 校准证书编号：J202203150809-10-0004			
备注	彬县-果业局基站检测点位布设在基站发射天线覆盖范围内，可能受到影响的电磁辐射环境敏感目标处，检测结果表明，所测点位的电磁辐射功率密度值均低于国家标准《电磁环境控制限值》(GB 8702-2014)中规定的公众暴露控制限值(30MHz~3000MHz频率范围内，功率密度限值为 $40 \mu\text{W}/\text{cm}^2$ ；3000MHz~15000MHz频率范围内，功率密度限值为 $40 \mu\text{W}/\text{cm}^2 \sim 200 \mu\text{W}/\text{cm}^2$)。			

基站电磁辐射环境检测结果

序号	检测点位描述	与天线的距离 (m)		发射天线		5G 终端设备		应用场景	功率密度 ($\mu\text{W}/\text{cm}^2$)
		垂直	水平	运营商	下行频段 (MHz)	型号	数量		
1	爱嗑瓜子 1F 门口	13	30	电信	1710-2170	AN00a	1 台	视频交互	0.862
2	杨杰律师 1F 西侧	13	27	电信	1710-2170	AN00a	1 台	视频交互	0.823
3	尚客 1F 门口	13	8	电信	1710-2170	AN00a	1 台	视频交互	0.831

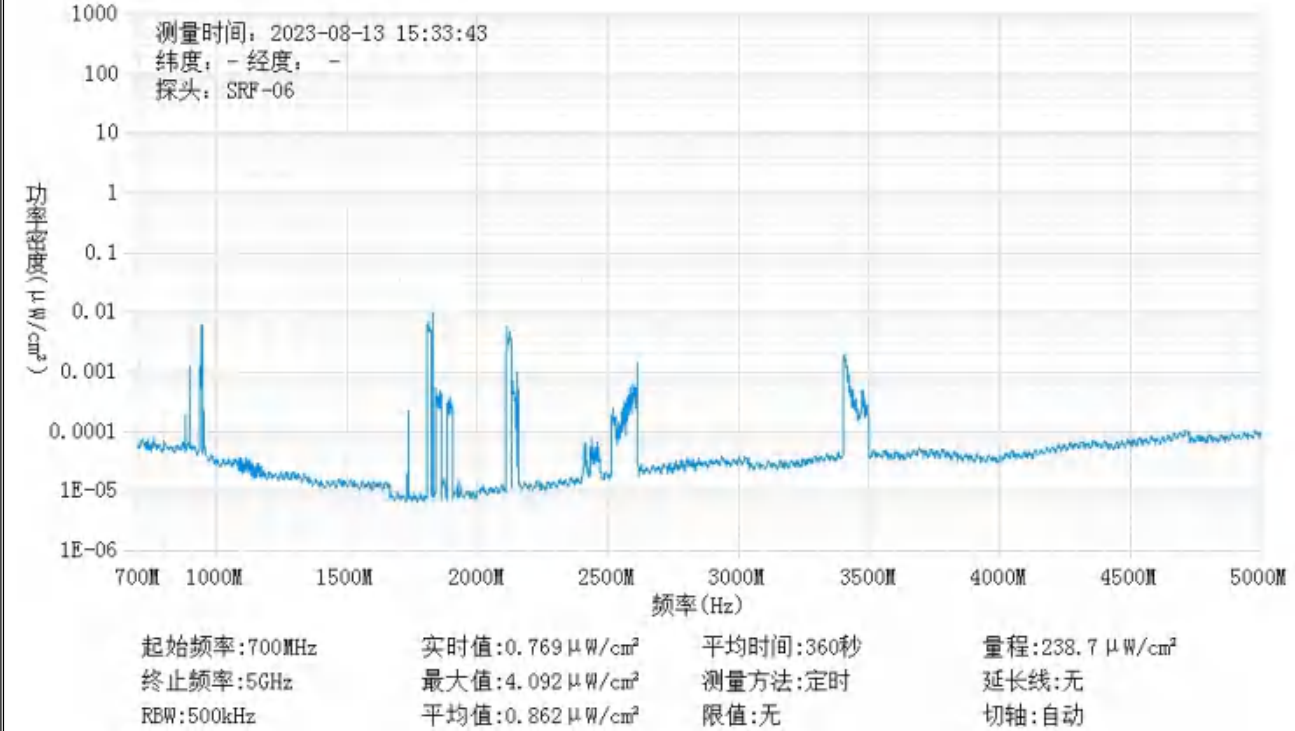
备注：测量时，仪器探头距地面（或立足平面）1.7m。因建筑物、玻璃窗或树木等遮挡等，检测点位距离基站天线的距离无法测定，表中用“/”表示。以上监测数据仅反映监测工况下的功率密度值。

基站电磁辐射环境检测点位示意图

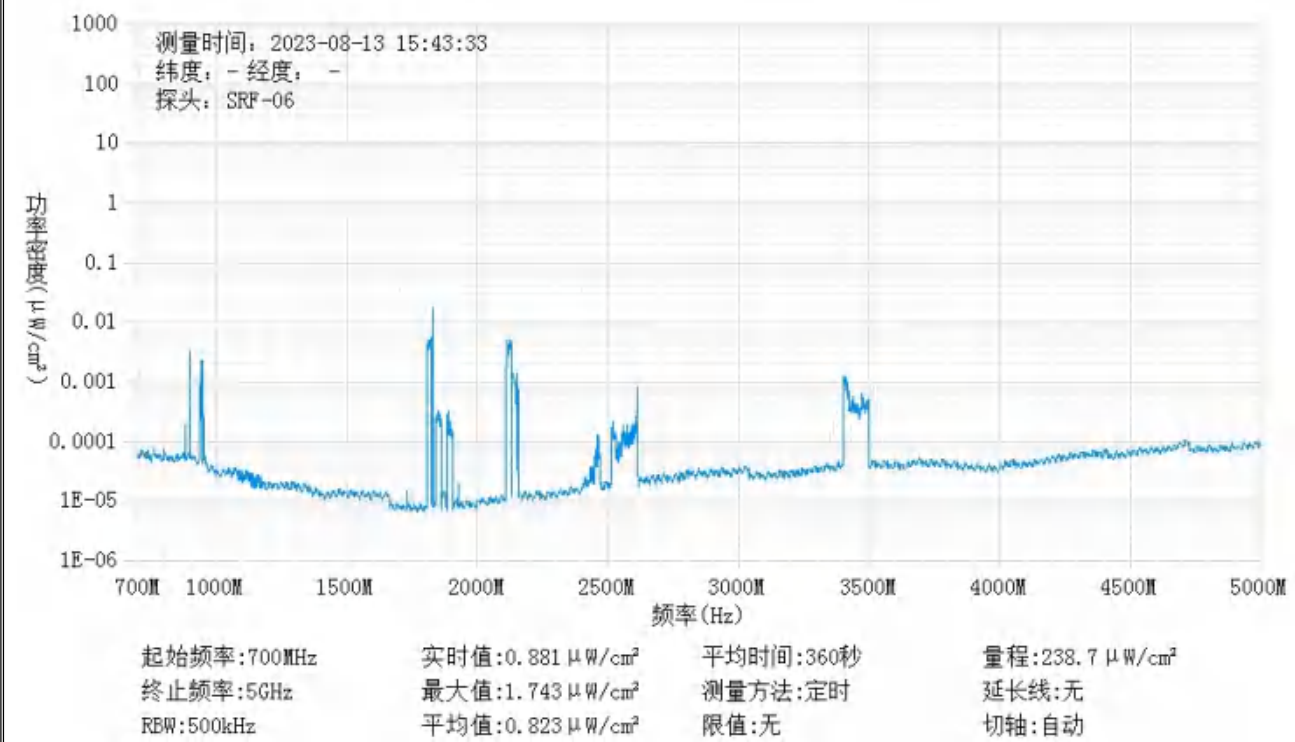


注： ———▶：咸阳电信基站天线主射方向 ▲：监测点位
 - - - -▶：其他运营商基站天线主射方向 △：楼顶拉线塔

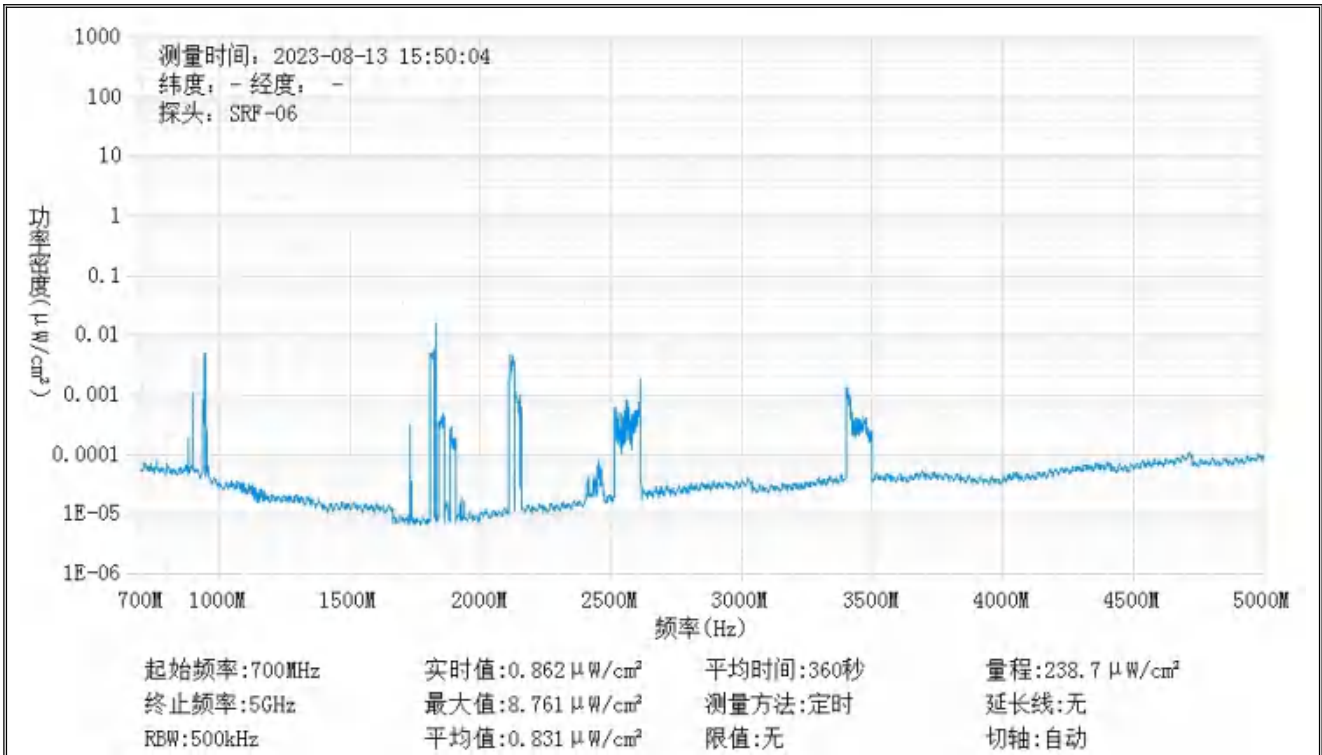
监测点位监测频谱分布图



1#监测点位



2#监测点位



3#监测点位

基站检测现场照片



中核化学计量检测中心

核工业北京化工冶金研究院分析测试中心

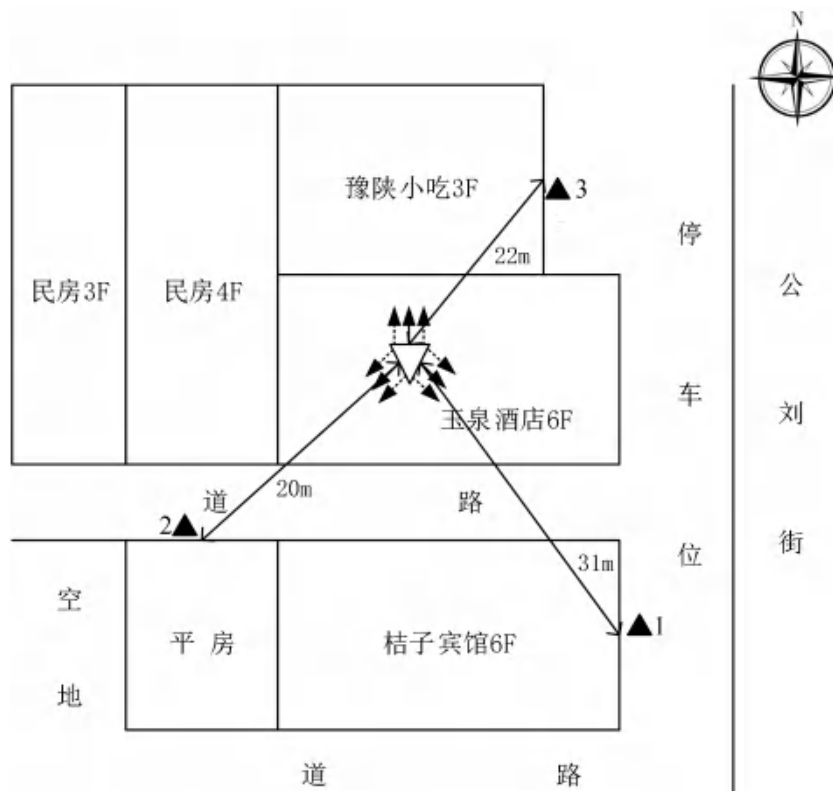
基站名称	咸阳彬县福禄宾馆综合机房			
委托单位	中国电信股份有限公司咸阳分公司			
委托单位地址	陕西省咸阳市渭城区乐育北路1号			
检测类别	委托检测	检测参数	功率密度	
检测日期	2023年08月15日			
基站建设地点	陕西省咸阳市彬州市公刘街西侧玉泉酒店楼顶			
天线架设方式	楼顶拉线塔	天线离地高度	20m	
运营商、网络制式	电信、5G	发射频率范围 (MHz)	1710-2170/820-960	
检测时环境情况	检测时间	天气	温度(°C)	相对湿度(%)
	11时09分~11时31分	晴	26~30	59~63
检测所依据的技术文件名称及代号	《5G移动通信基站电磁辐射环境监测方法(试行)》(HJ 1151-2020) 《电磁环境控制限值》(GB 8702-2014)			
使用的主要仪器设备名称、型号规格及编号	主要仪器设备名称：选频式宽带电磁辐射检测仪； 型号规格：OS-4P型主机配SRF-06型探头； 仪器编号：YQ-HJ-0124；			
仪器主要技术指标	频率响应范围：30MHz~6000MHz； 量程： $2.6 \times 10^{-7} \mu\text{W}/\text{cm}^2 \sim 23.8 \text{ mW}/\text{cm}^2$ ； 探头的检出限： $2.6 \times 10^{-7} \mu\text{W}/\text{cm}^2$ ；			
仪器校准情况	校准单位：广州广电计量检测股份有限公司； 校准有效期：2022.10.22~2023.10.21； 校准证书编号：J202203150809-10-0004			
备注	咸阳彬县福禄宾馆综合机房基站检测点位布设在基站发射天线覆盖范围内，可能受到影响的电磁辐射环境敏感目标处，检测结果表明，所测点位的电磁辐射功率密度值均低于国家标准《电磁环境控制限值》(GB 8702-2014)中规定的公众暴露控制限值(30MHz~3000MHz频率范围内，功率密度限值为 $40 \mu\text{W}/\text{cm}^2$ ；3000MHz~15000MHz频率范围内，功率密度限值为 $40 \mu\text{W}/\text{cm}^2 \sim 200 \mu\text{W}/\text{cm}^2$)。			

基站电磁辐射环境检测结果

序号	检测点位描述	与天线的距离 (m)		发射天线		5G 终端设备		应用场景	功率密度 ($\mu\text{W}/\text{cm}^2$)
		垂直	水平	运营商	下行频段 (MHz)	型号	数量		
1	桔子宾馆 1F 门口	20	31	电信	1710-2170	AN00a	1 台	视频交互	0.443
2	平房门口	20	20	电信	1710-2170	AN00a	1 台	视频交互	0.555
3	豫陕小吃 1F 门口	20	22	电信	1710-2170	AN00a	1 台	视频交互	0.549

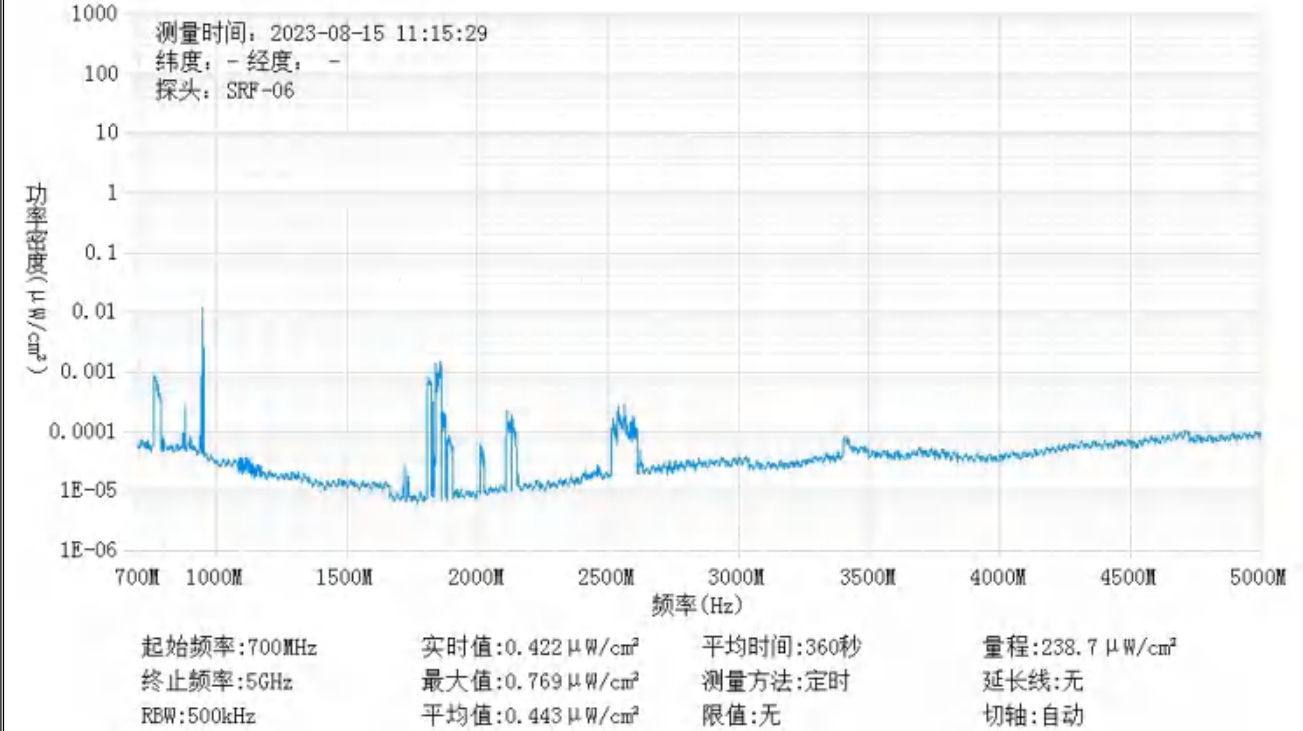
备注：测量时，仪器探头距地面（或立足平面）1.7m。因建筑物、玻璃窗或树木等遮挡等，检测点位距离基站天线的距离无法测定，表中用“/”表示。以上监测数据仅反映监测工况下的功率密度值。

基站电磁辐射环境检测点位示意图

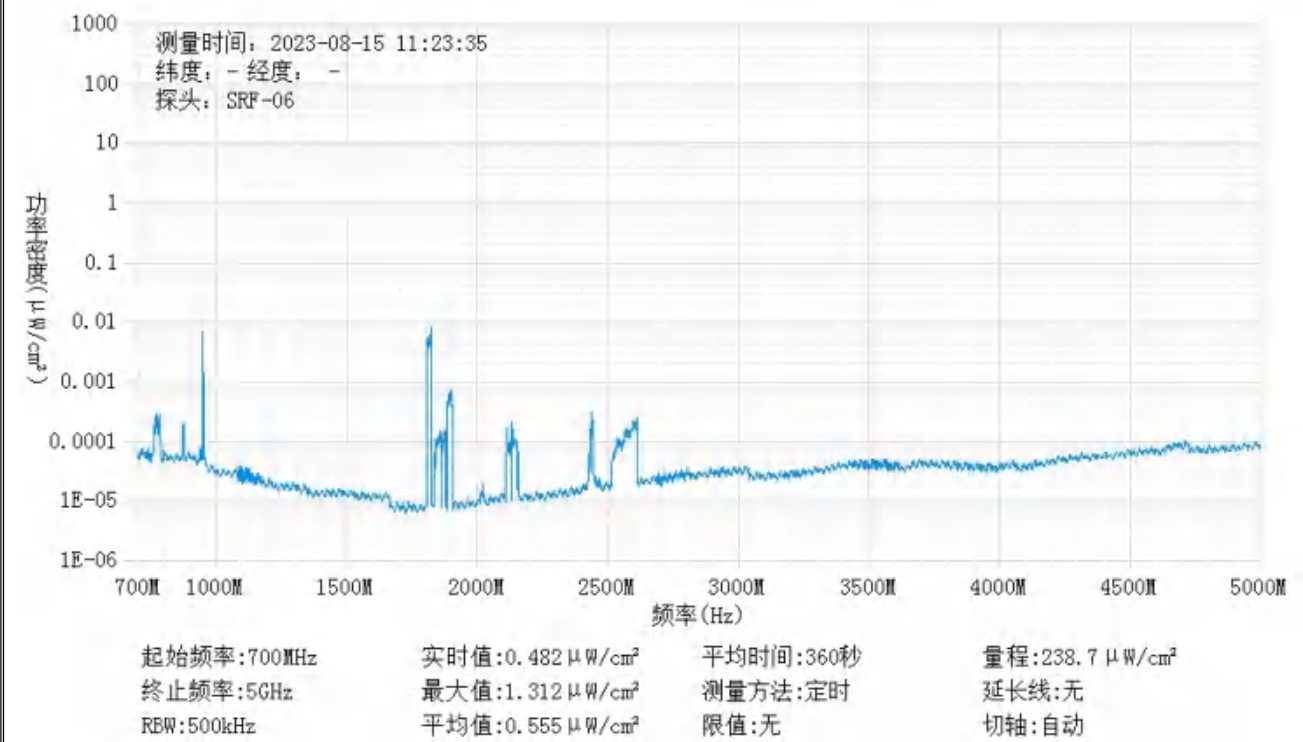


注： ———▶ ： 咸阳电信基站天线主射方向 ▲ ： 监测点位
 - - - -▶ ： 其他运营商基站天线主射方向 △ ： 楼顶拉线塔

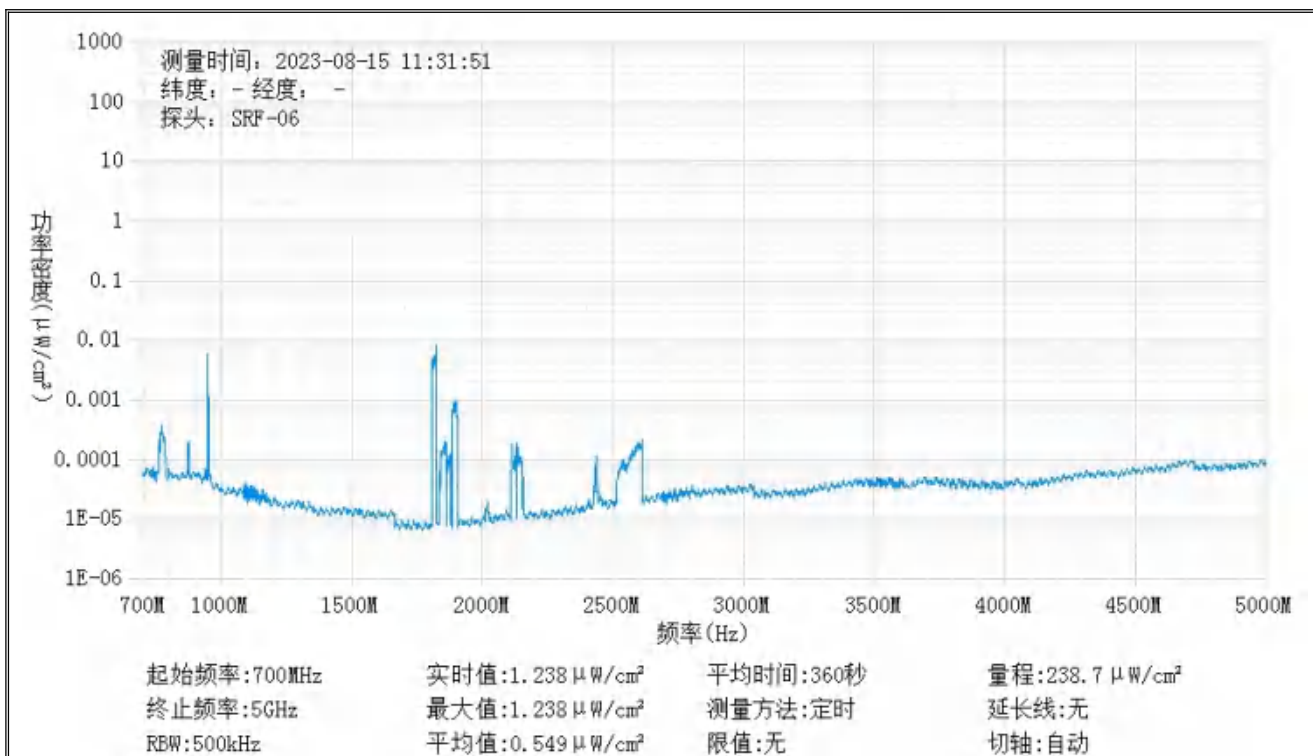
监测点位监测频谱分布图



1#监测点位



2#监测点位



3#监测点位

基站检测现场照片



中核化学计量检测中心

核工业北京化工冶金研究院分析测试中心

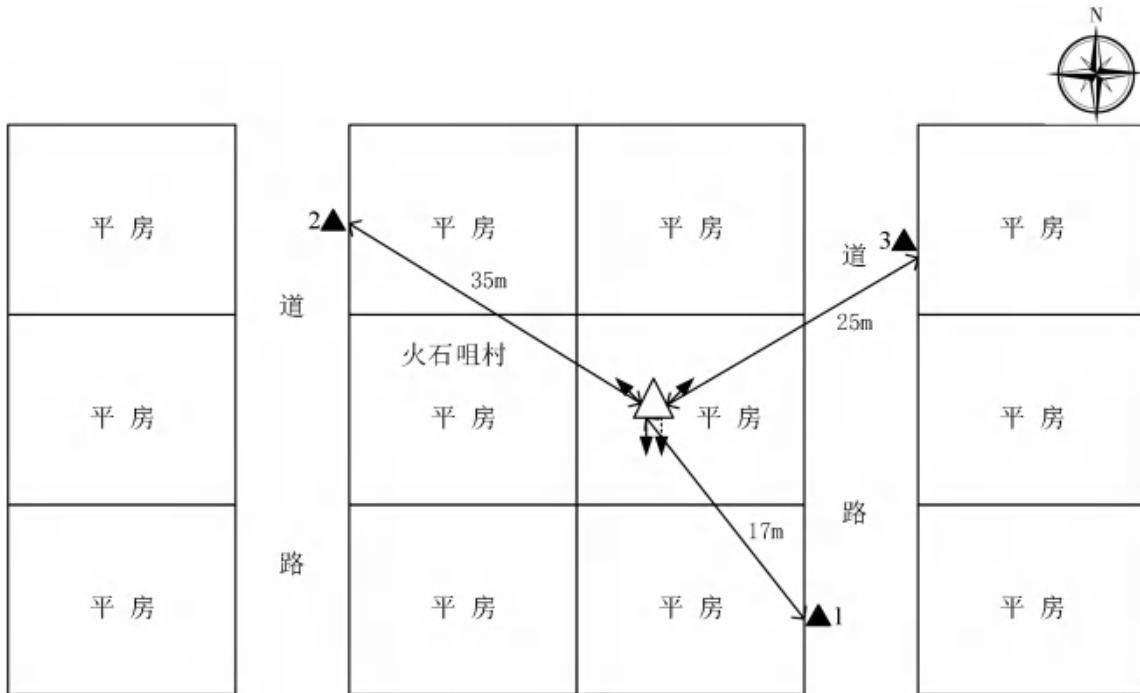
基站名称	咸阳彬县火石咀东拉远综合机房			
委托单位	中国电信股份有限公司咸阳分公司			
委托单位地址	陕西省咸阳市渭城区乐育北路1号			
检测类别	委托检测	检测参数	功率密度	
检测日期	2023年08月15日			
基站建设地点	陕西省咸阳市彬州市火石咀村平房房顶			
天线架设方式	楼顶拉线塔	天线离地高度	10m	
运营商、网络制式	电信、5G	发射频率范围(MHz)	1710-2170/820-960	
检测时环境情况	检测时间	天气	温度(°C)	相对湿度(%)
	14时17分~14时39分	晴	28~32	52~56
检测所依据的技术文件名称及代号	《5G移动通信基站电磁辐射环境监测方法(试行)》(HJ 1151-2020) 《电磁环境控制限值》(GB 8702-2014)			
使用的主要仪器设备名称、型号规格及编号	主要仪器设备名称：选频式宽带电磁辐射检测仪； 型号规格：OS-4P型主机配SRF-06型探头； 仪器编号：YQ-HJ-0124；			
仪器主要技术指标	频率响应范围：30MHz~6000MHz； 量程： $2.6 \times 10^{-7} \mu\text{W}/\text{cm}^2 \sim 23.8 \text{ mW}/\text{cm}^2$ ； 探头的检出限： $2.6 \times 10^{-7} \mu\text{W}/\text{cm}^2$ ；			
仪器校准情况	校准单位：广州广电计量检测股份有限公司； 校准有效期：2022.10.22~2023.10.21； 校准证书编号：J202203150809-10-0004			
备注	咸阳彬县火石咀东拉远综合机房基站检测点位布设在基站发射天线覆盖范围内，可能受到影响的电磁辐射环境敏感目标处，检测结果表明，所测点位的电磁辐射功率密度值均低于国家标准《电磁环境控制限值》(GB 8702-2014)中规定的公众暴露控制限值(30MHz~3000MHz频率范围内，功率密度限值为 $40 \mu\text{W}/\text{cm}^2$ ；3000MHz~15000MHz频率范围内，功率密度限值为 $40 \mu\text{W}/\text{cm}^2 \sim 200 \mu\text{W}/\text{cm}^2$)。			

基站电磁辐射环境检测结果

序号	检测点位描述	与天线的距离 (m)		发射天线		5G 终端设备		应用场景	功率密度 ($\mu\text{W}/\text{cm}^2$)
		垂直	水平	运营商	下行频段 (MHz)	型号	数量		
1	火石咀村 南侧平房门口	10	17	电信	1710-2170	AN00a	1 台	视频交互	0.366
2	西北侧平房门口	10	35	电信	1710-2170	AN00a	1 台	视频交互	0.318
3	东北侧平房门口	10	25	电信	1710-2170	AN00a	1 台	视频交互	0.319

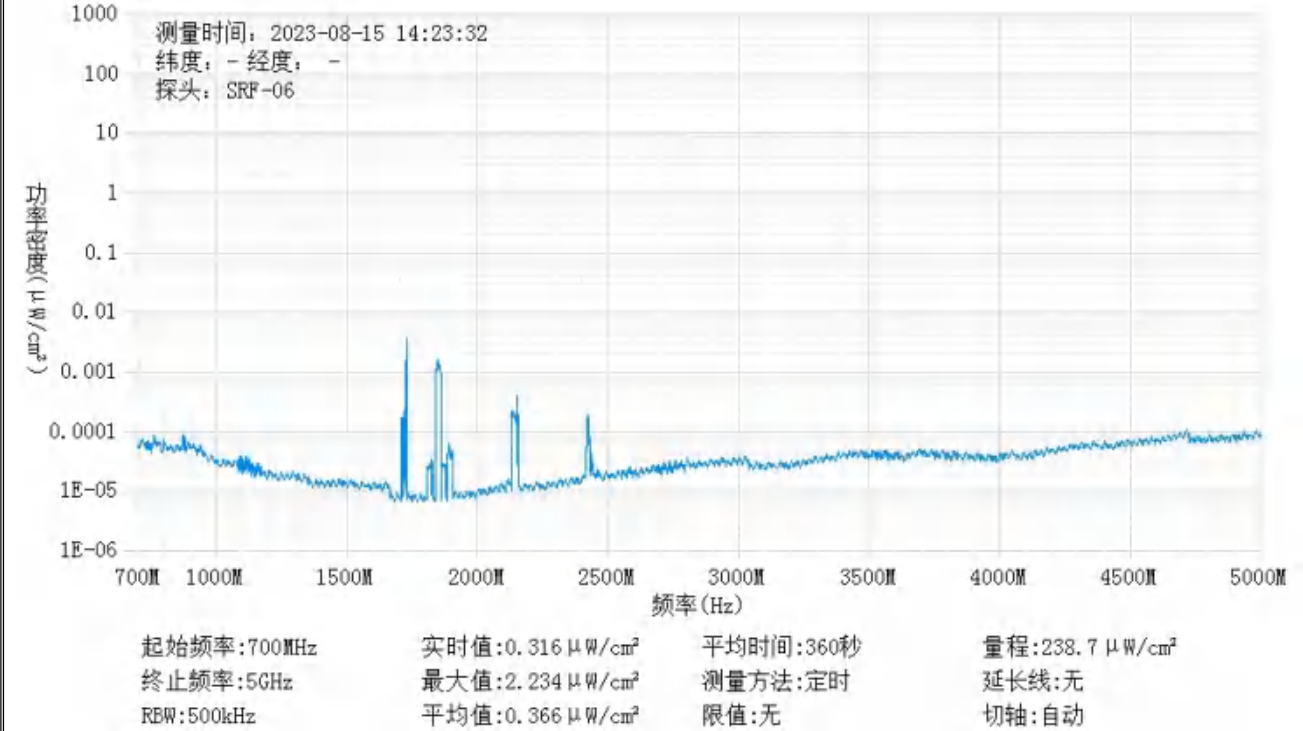
备注：测量时，仪器探头距地面（或立足平面）1.7m。因建筑物、玻璃窗或树木等遮挡等，检测点位距离基站天线的距离无法测定，表中用“/”表示。以上监测数据仅反映监测工况下的功率密度值。

基站电磁辐射环境检测点位示意图

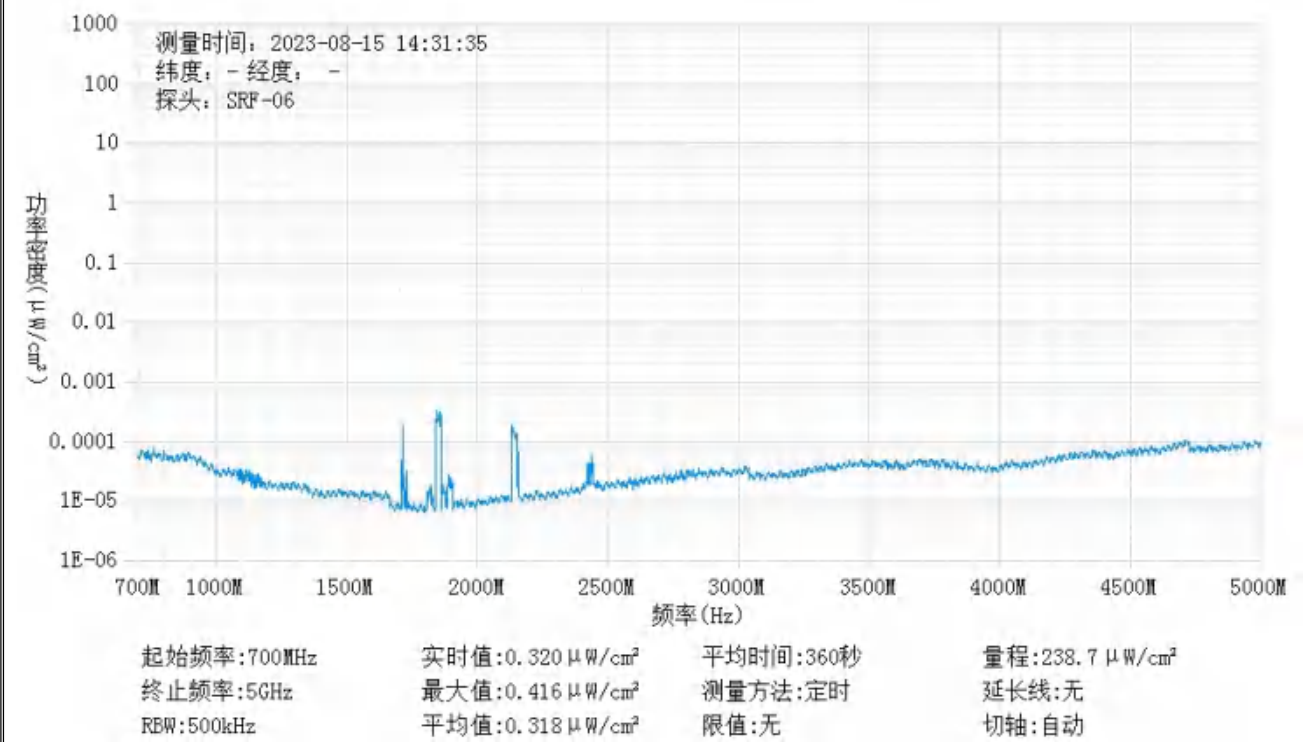


注： ———▶ ： 咸阳电信基站天线主射方向 ▲ ： 监测点位
 - - - -▶ ： 其他运营商基站天线主射方向 △ ： 楼顶拉线塔

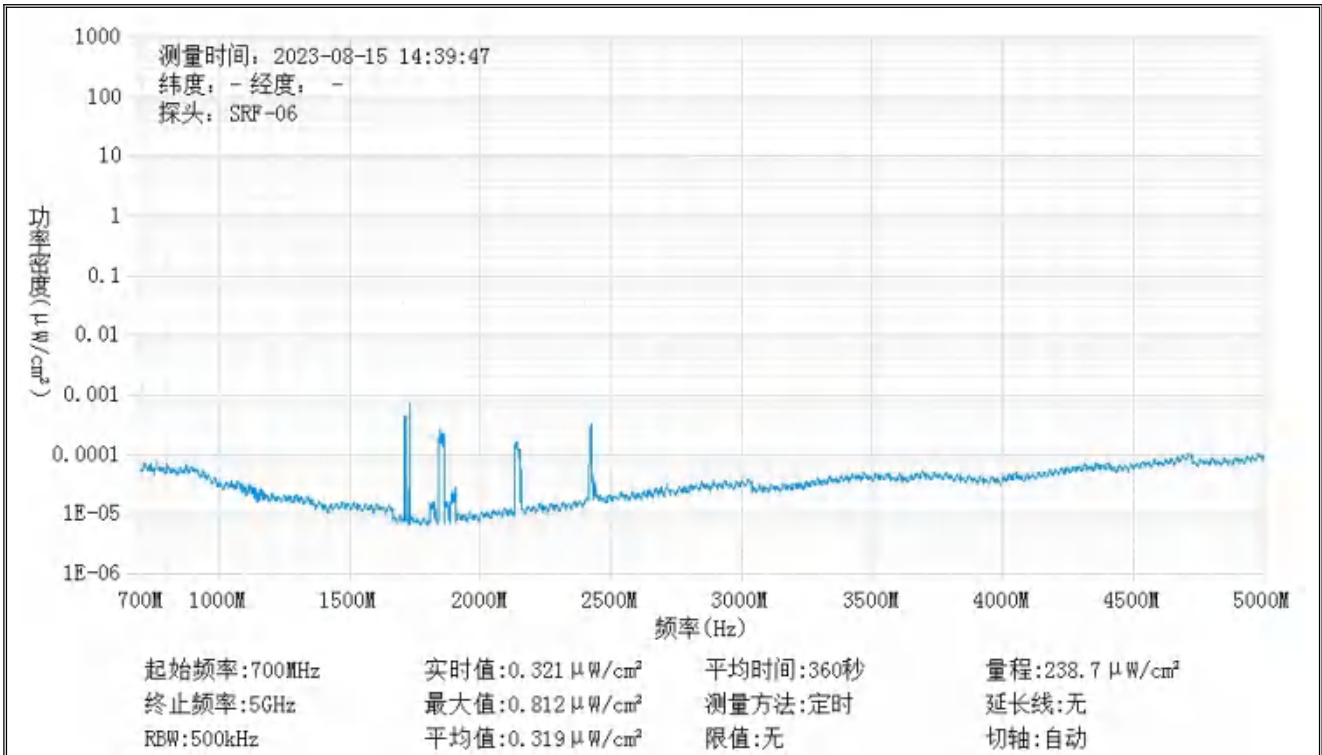
监测点位监测频谱分布图



1#监测点位



2#监测点位



3#监测点位

基站检测现场照片



END