



检测报告

编号：2022HYYFX-03107

项目名称：中国电信陕西公司 5G 四期咸阳
2.1G 主设备新建工程-2 移动通信
基站电磁辐射环境检测

委托单位：中国电信股份有限公司咸阳分公司

检测类别：委托检测

签发 李乐
审核 孙岩波
编制 王超

中核化学计量检测中心

核工业北京化工冶金研究院分析测试中心

签发日期：2022 年 9 月 7 日

注意事项

- 1.原始记录在本中心只保存六年。
- 2.报告无检测专用章无效。
- 3.复制报告未重新加盖检测专用章无效。
- 4.报告无签发人签字无效。
- 5.对报告若有异议，应于收到报告之日起十五日内向本中心提出。
- 6.报告仅对委托样品负责。

单位名称：中核化学计量检测中心

核工业北京化工冶金研究院分析测试中心

单位地址：北京市通州区九棵树 145 号

通讯地址：北京 234 信箱 102 分箱

邮政编码：101149

单位网址：www.fenxilab.com

联系人：龚明明 李梁

电 话：（010）51674334、51674270

目 录

1. 乾县阳洪镇好时村.....	4
2. 咸阳乾县南街村.....	8
3. 咸阳乾县新开巷综合机房.....	12
4. 乾县城关镇综合文化站.....	16
5. 咸阳-乾县-人民医院 GL_1.....	20
6. 咸阳乾县东新街综合机房.....	24
7. 咸阳乾县建材市场东.....	28
8. 乾县-康秦医院.....	32
9. 咸阳_乾县_160269 懿德太子墓_DMBFLT.....	36
10. 咸阳乾县乾陵博物馆综合机房.....	40

中核化学计量检测中心

核工业北京化工冶金研究院分析测试中心

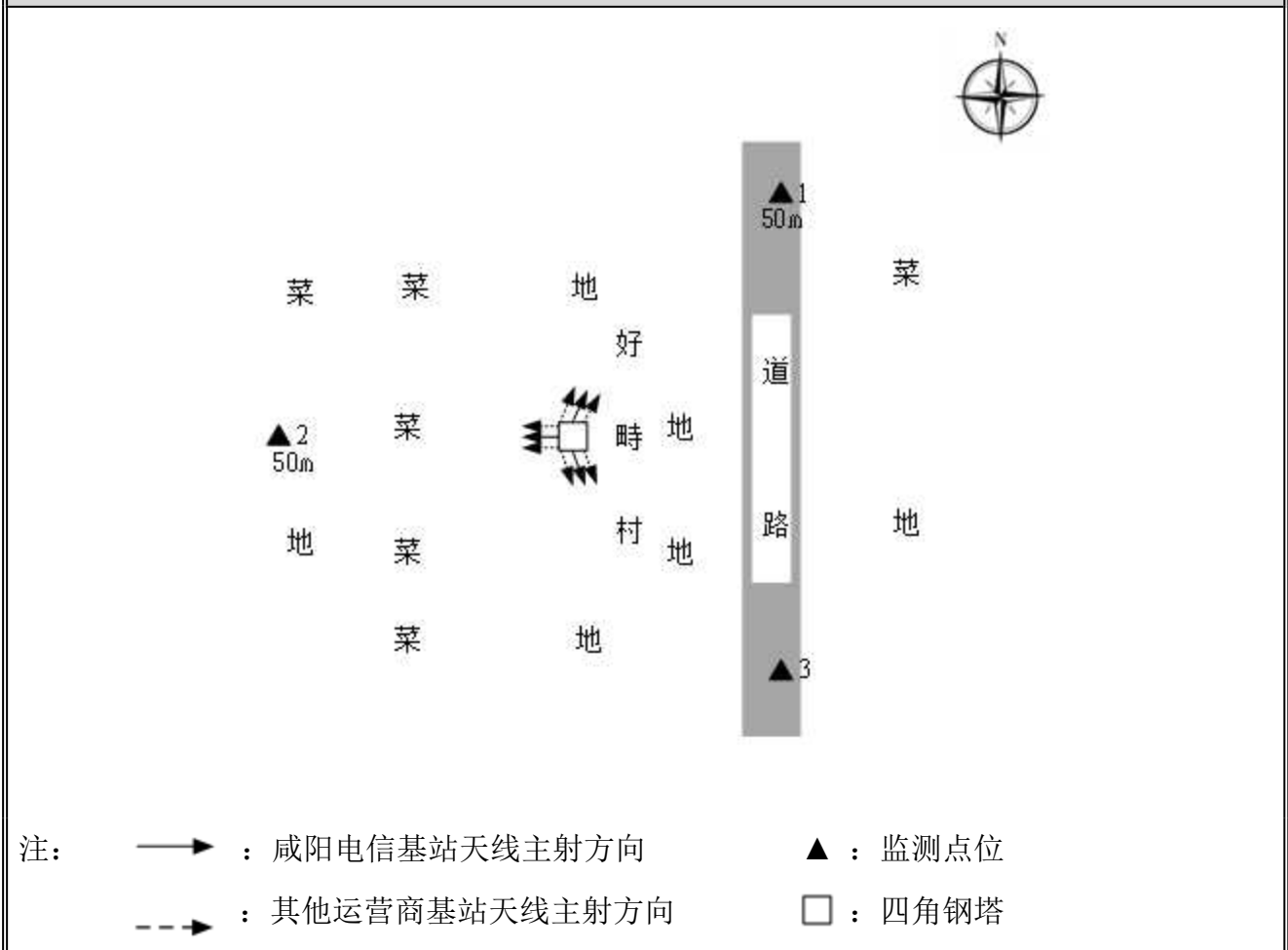
基站名称	乾县阳洪镇好时村			
委托单位	中国电信股份有限公司咸阳分公司			
委托单位地址	陕西省咸阳市渭城区乐育北路1号			
检测性质	委托检测	检测参数	功率密度	
检测日期	2022年08月22日			
基站建设地点	陕西省咸阳市乾县好时村菜地内			
天线架设方式	四角钢塔	天线离地高度	34m	
运营商、网络制式	电信、5G	发射频率范围(MHz)	820-960/1710-2170	
检测时环境情况	检测时间	天气	温度(°C)	相对湿度(%)
	11时44分~12时04分	晴	30~32	55~57
检测所依据的技术文件名称及代号	《5G移动通信基站电磁辐射环境监测方法(试行)》(HJ 1151-2020) 《电磁环境控制限值》(GB 8702-2014)			
使用的主要仪器设备名称、型号规格及编号	主要仪器设备名称：选频式宽带电磁辐射检测仪； 型号规格：OS-4P型主机配SRF-06型探头； 仪器编号：YQ-HJ-0125；			
仪器主要技术指标	频率响应范围：30MHz~6000MHz； 量程： $2.6 \times 10^{-7} \mu\text{W}/\text{cm}^2 \sim 23.8 \text{ mW}/\text{cm}^2$ ； 探头的检出限： $2.6 \times 10^{-7} \mu\text{W}/\text{cm}^2$ ；			
仪器校准情况	校准单位：广州广电计量检测股份有限公司； 校准有效期：2021.9.28~2022.9.27； 校准证书编号：J202107127213-01-0001			
备注	乾县阳洪镇好时村基站检测点位布设在基站发射天线覆盖范围内，可能受到影响的电磁辐射环境敏感目标处，检测结果表明，所测点位的电磁辐射功率密度值均低于国家标准《电磁环境控制限值》(GB 8702-2014)中规定的公众暴露控制限值(30MHz~3000MHz频率范围内，功率密度限值为 $40 \mu\text{W}/\text{cm}^2$ ；3000MHz~15000MHz频率范围内，功率密度限值为 $40 \mu\text{W}/\text{cm}^2 \sim 200 \mu\text{W}/\text{cm}^2$)。			

基站电磁辐射环境检测结果

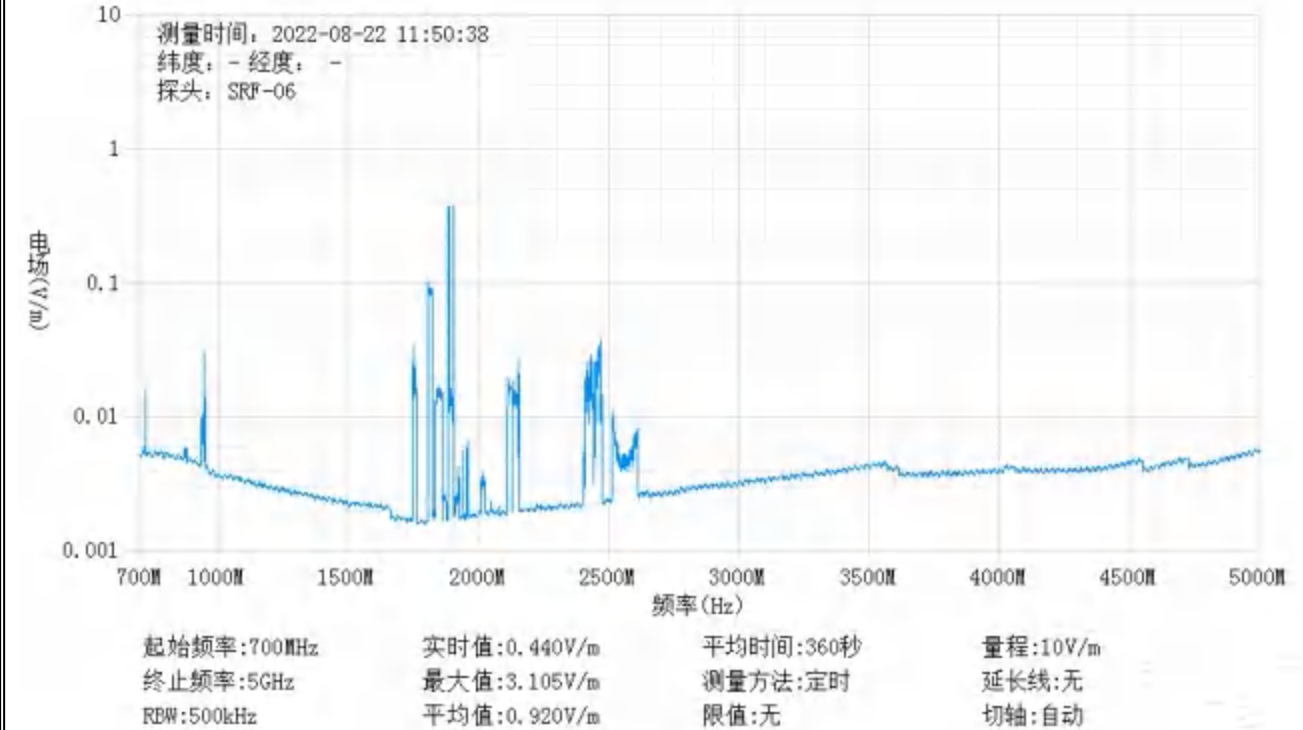
序号	检测点位描述	与天线的距离 (m)		发射天线		5G 终端设备		应用场景	功率密度 (μW/cm ²)
		垂直	水平	运营商	下行频段 (MHz)	型号	数量		
1	基站东北侧 50m	34	50	电信	1710-2170	RMX2201	1 台	视频交互	0.225
2	基站西侧 50m	34	50	电信	1710-2170	RMX2201	1 台	视频交互	0.098
3	基站东南侧 50m	34	50	电信	1710-2170	RMX2201	1 台	视频交互	0.135

备注：测量时，仪器探头距地面（或立足平面）1.7m。因建筑物、玻璃窗或树木等遮挡等，检测点位距离基站天线的距离无法测定，表中用“/”表示。以上监测数据仅反映监测工况下的功率密度值。

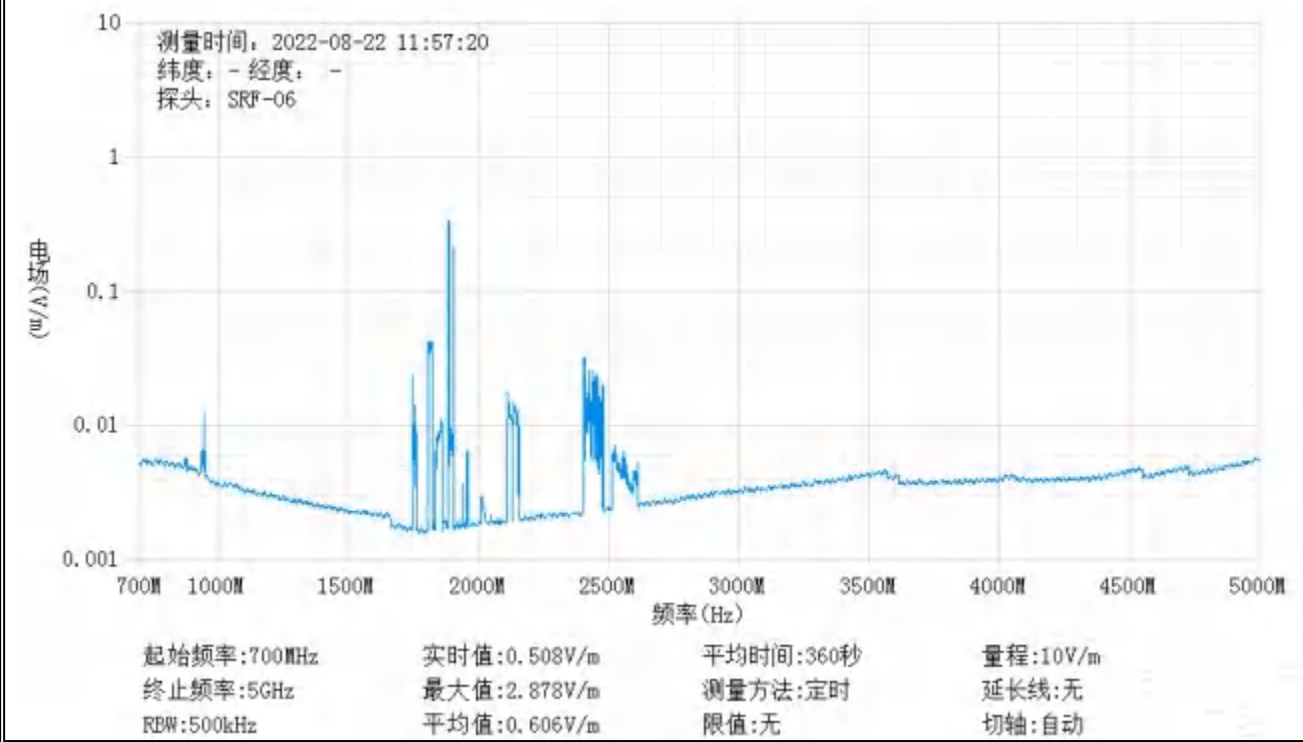
基站电磁辐射环境检测点位示意图



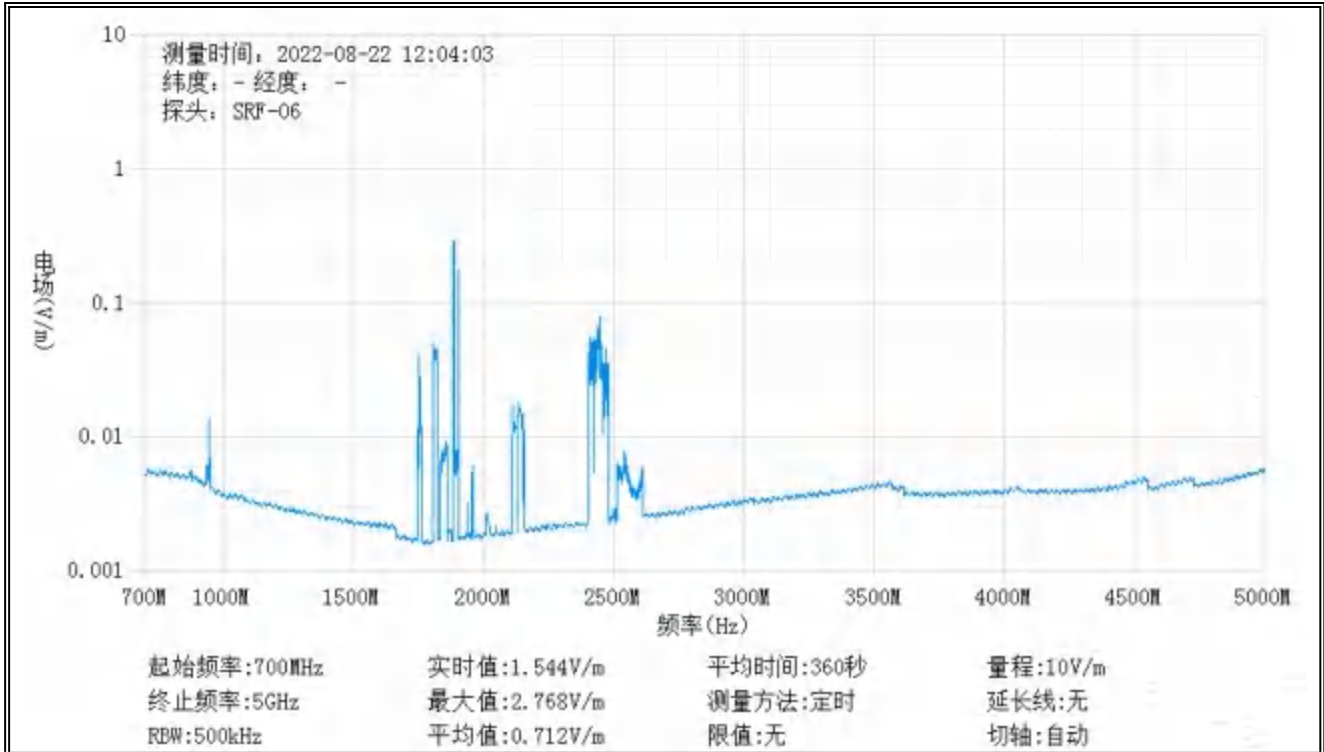
监测点位监测频谱分布图



1#监测点位




2#监测点位



3#监测点位

基站检测现场照片



中核化学计量检测中心

核工业北京化工冶金研究院分析测试中心

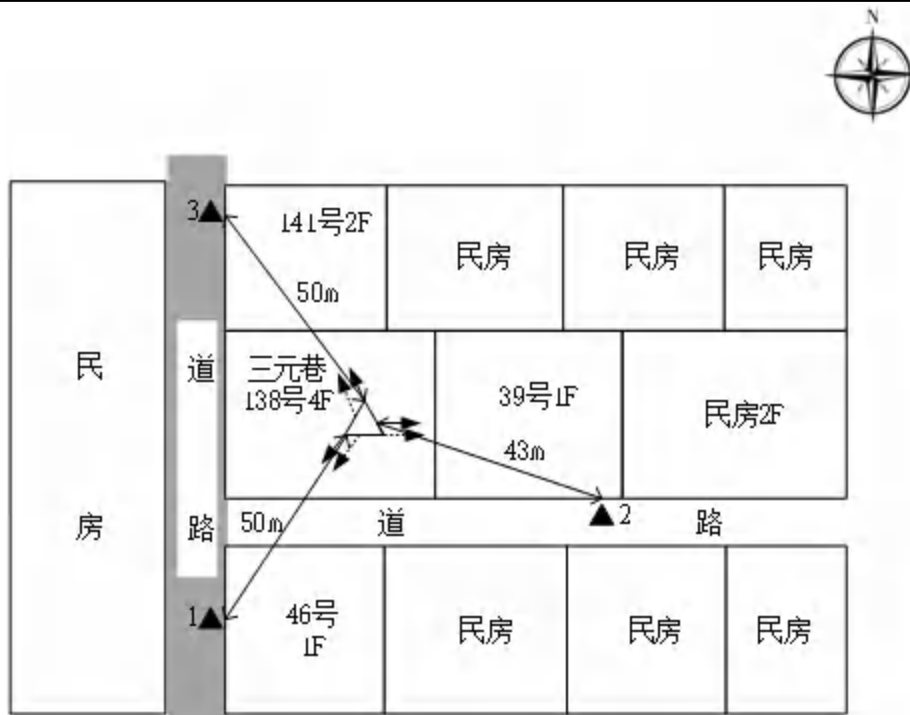
基站名称	咸阳乾县南街村			
委托单位	中国电信股份有限公司咸阳分公司			
委托单位地址	陕西省咸阳市渭城区乐育北路1号			
检测性质	委托检测	检测参数	功率密度	
检测日期	2022年08月22日			
基站建设地点	陕西省咸阳市乾县三元巷138号楼顶			
天线架设方式	楼顶增高架	天线离地高度	20m	
运营商、网络制式	电信、5G	发射频率范围 (MHz)	820-960/1710-2170	
检测时环境情况	检测时间	天气	温度(°C)	相对湿度(%)
	14时11分~14时32分	晴	29~31	52~54
检测所依据的技术 文件名称及代号	《5G移动通信基站电磁辐射环境监测方法(试行)》(HJ1151-2020) 《电磁环境控制限值》(GB8702-2014)			
使用的主要仪器设备 名称、型号规格及 编号	主要仪器设备名称：选频式宽带电磁辐射检测仪； 型号规格：OS-4P型主机配SRF-06型探头； 仪器编号：YQ-HJ-0125；			
仪器主要技术指标	频率响应范围：30MHz~6000MHz； 量程： $2.6 \times 10^{-7} \mu\text{W}/\text{cm}^2 \sim 23.8 \text{ mW}/\text{cm}^2$ ； 探头的检出限： $2.6 \times 10^{-7} \mu\text{W}/\text{cm}^2$ ；			
仪器校准情况	校准单位：广州广电计量检测股份有限公司； 校准有效期：2021.9.28~2022.9.27； 校准证书编号：J202107127213-01-0001			
备注	咸阳乾县南街村基站检测点位布设在基站发射天线覆盖范围内，可能受到影响的电磁辐射环境敏感目标处，检测结果表明，所测点位的电磁辐射功率密度值均低于国家标准《电磁环境控制限值》(GB8702-2014)中规定的公众暴露控制限值(30MHz~3000MHz频率范围内，功率密度限值为 $40 \mu\text{W}/\text{cm}^2$ ；3000MHz~15000MHz频率范围内，功率密度限值为 $40 \mu\text{W}/\text{cm}^2 \sim 200 \mu\text{W}/\text{cm}^2$)。			

基站电磁辐射环境检测结果

序号	检测点位描述	与天线的距离 (m)		发射天线		5G 终端设备		应用场景	功率密度 ($\mu\text{W}/\text{cm}^2$)
		垂直	水平	运营商	下行频段 (MHz)	型号	数量		
1	三元巷 46号民房 1F 门口	20	50	电信	1710-2170	RMX2201	1 台	视频交互	0.045
2	39号民房 1F 门口	20	43	电信	1710-2170	RMX2201	1 台	视频交互	0.032
3	141号民房 1F 门口	20	50	电信	1710-2170	RMX2201	1 台	视频交互	0.018

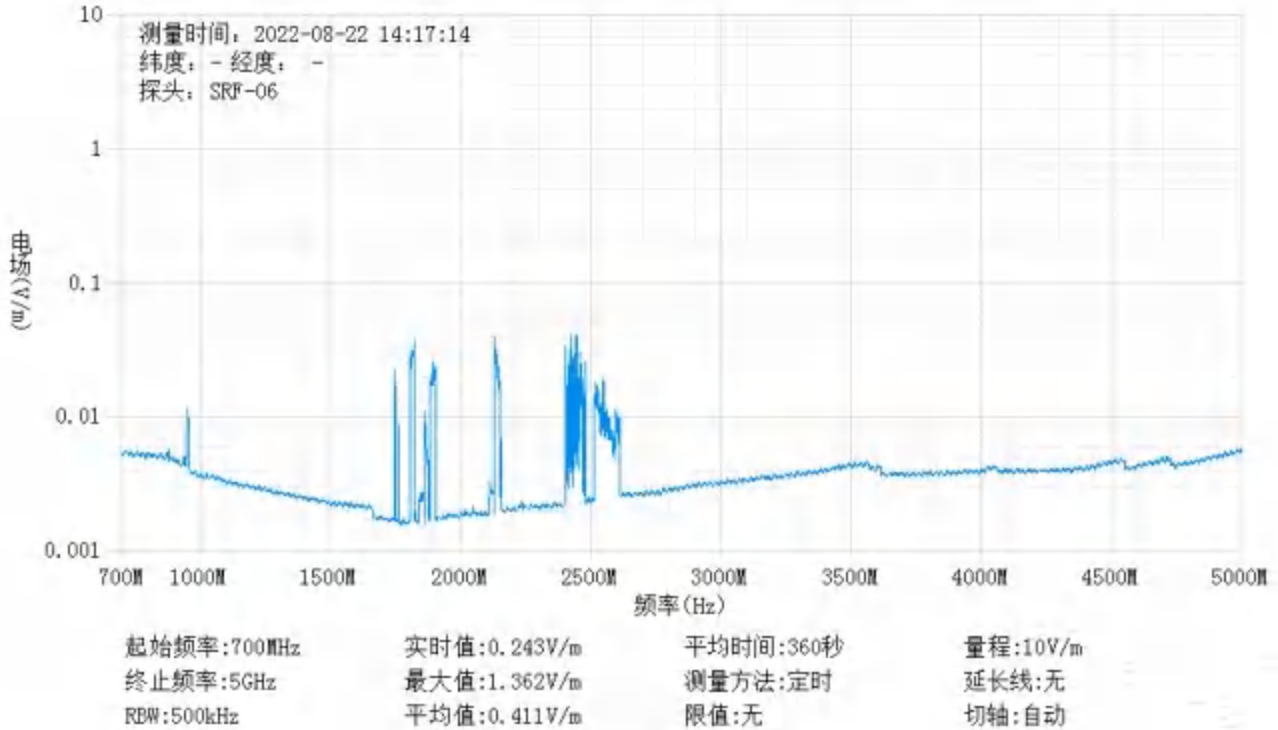
备注：测量时，仪器探头距地面（或立足平面）1.7m。因建筑物、玻璃窗或树木等遮挡等，检测点位距离基站天线的距离无法测定，表中用“/”表示。以上监测数据仅反映监测工况下的功率密度值。

基站电磁辐射环境检测点位示意图

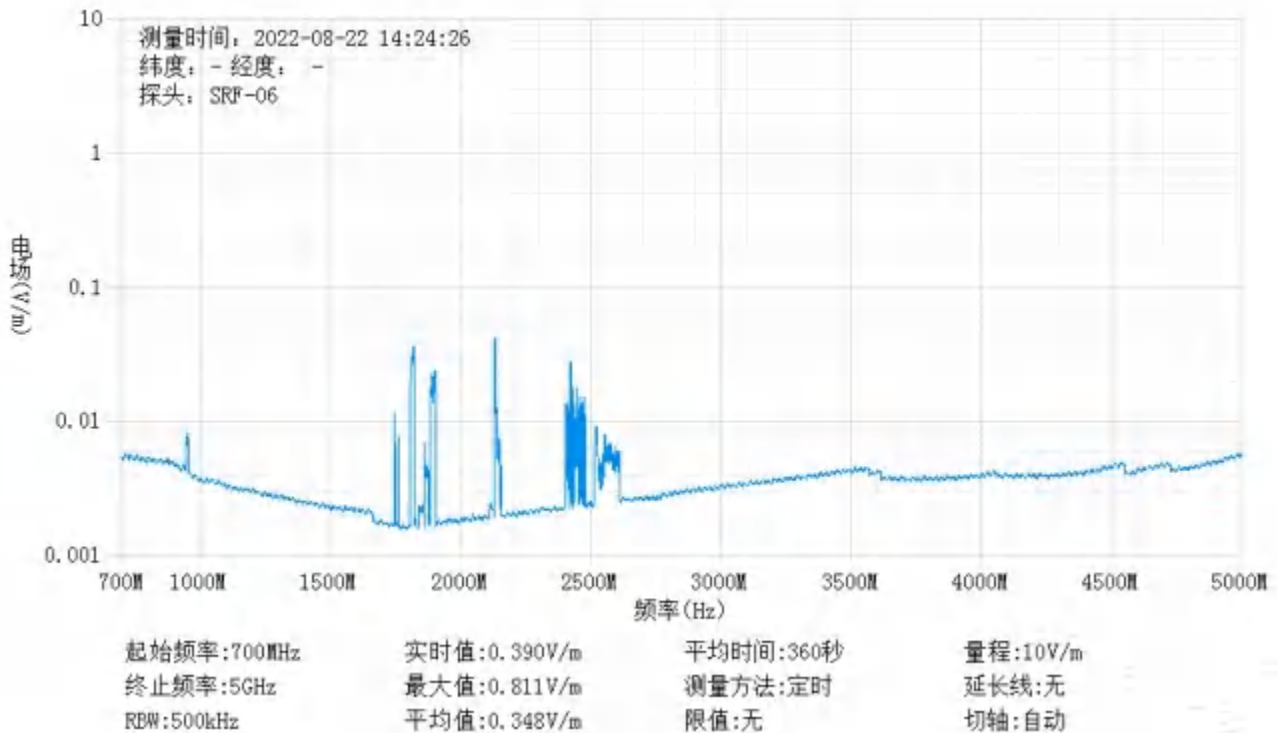


注：
 ———▶：咸阳电信基站天线主射方向
 ▲：监测点位
 - - - -▶：其他运营商基站天线主射方向
 △：楼顶增高架

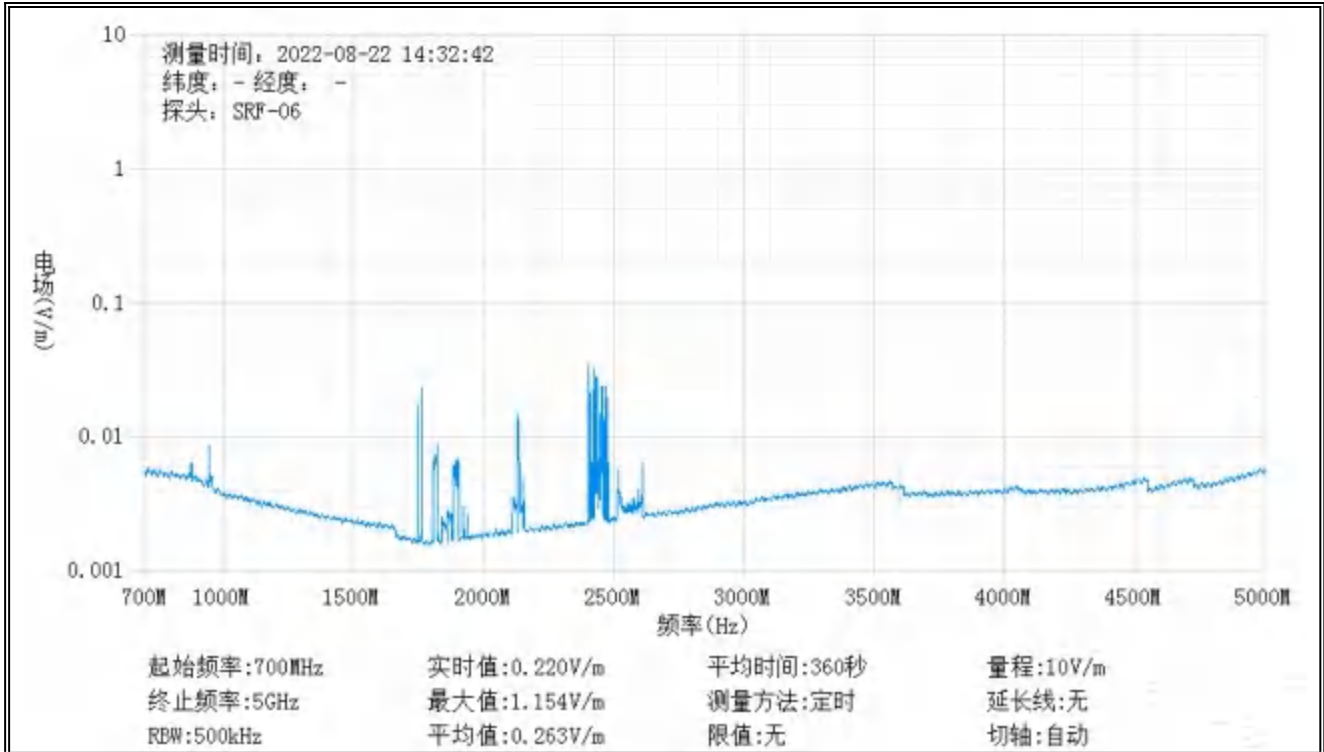
监测点位监测频谱分布图



1#监测点位



2#监测点位



3#监测点位

基站检测现场照片



中核化学计量检测中心

核工业北京化工冶金研究院分析测试中心

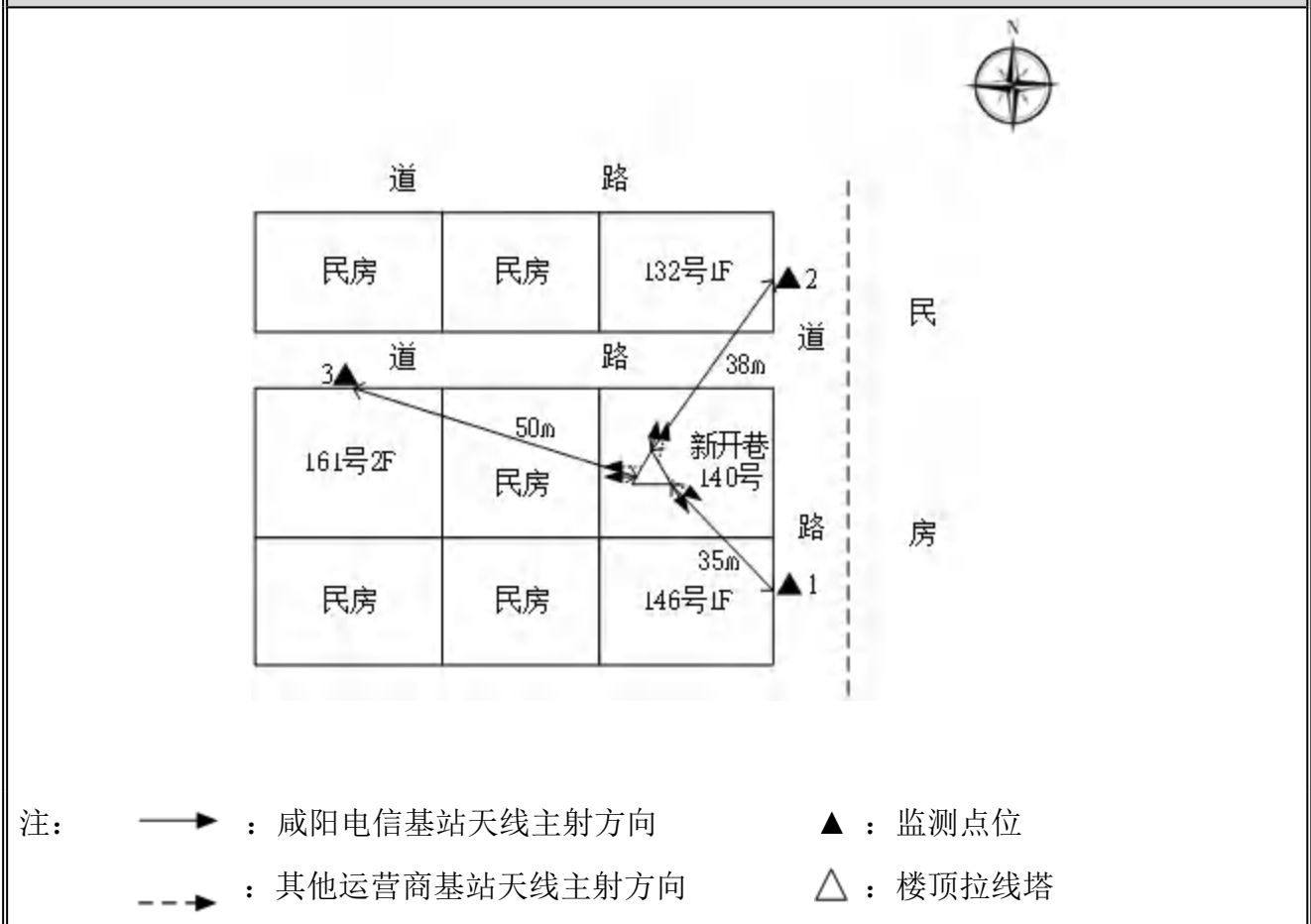
基站名称	咸阳乾县新开巷综合机房			
委托单位	中国电信股份有限公司咸阳分公司			
委托单位地址	陕西省咸阳市渭城区乐育北路1号			
检测性质	委托检测	检测参数	功率密度	
检测日期	2022年08月22日			
基站建设地点	陕西省咸阳市乾县新开巷140号楼顶			
天线架设方式	楼顶拉线塔	天线离地高度	10m	
运营商、网络制式	电信、5G	发射频率范围(MHz)	820-960/1710-2170	
检测时环境情况	检测时间	天气	温度(°C)	相对湿度(%)
	14时51分~15时12分	晴	30~32	52~54
检测所依据的技术文件名称及代号	《5G移动通信基站电磁辐射环境监测方法(试行)》(HJ1151-2020) 《电磁环境控制限值》(GB8702-2014)			
使用的主要仪器设备名称、型号规格及编号	主要仪器设备名称：选频式宽带电磁辐射检测仪； 型号规格：OS-4P型主机配SRF-06型探头； 仪器编号：YQ-HJ-0125；			
仪器主要技术指标	频率响应范围：30MHz~6000MHz； 量程： $2.6 \times 10^{-7} \mu\text{W}/\text{cm}^2 \sim 23.8 \text{ mW}/\text{cm}^2$ ； 探头的检出限： $2.6 \times 10^{-7} \mu\text{W}/\text{cm}^2$ ；			
仪器校准情况	校准单位：广州广电计量检测股份有限公司； 校准有效期：2021.9.28~2022.9.27； 校准证书编号：J202107127213-01-0001			
备注	兴平纤维厂基站检测点位布设在基站发射天线覆盖范围内，可能受到影响的电磁辐射环境敏感目标处，检测结果表明，所测点位的电磁辐射功率密度值均低于国家标准《电磁环境控制限值》(GB8702-2014)中规定的公众暴露控制限值(30MHz~3000MHz频率范围内，功率密度限值为 $40 \mu\text{W}/\text{cm}^2$ ；3000MHz~15000MHz频率范围内，功率密度限值为 $40 \mu\text{W}/\text{cm}^2 \sim 200 \mu\text{W}/\text{cm}^2$)。			

基站电磁辐射环境检测结果

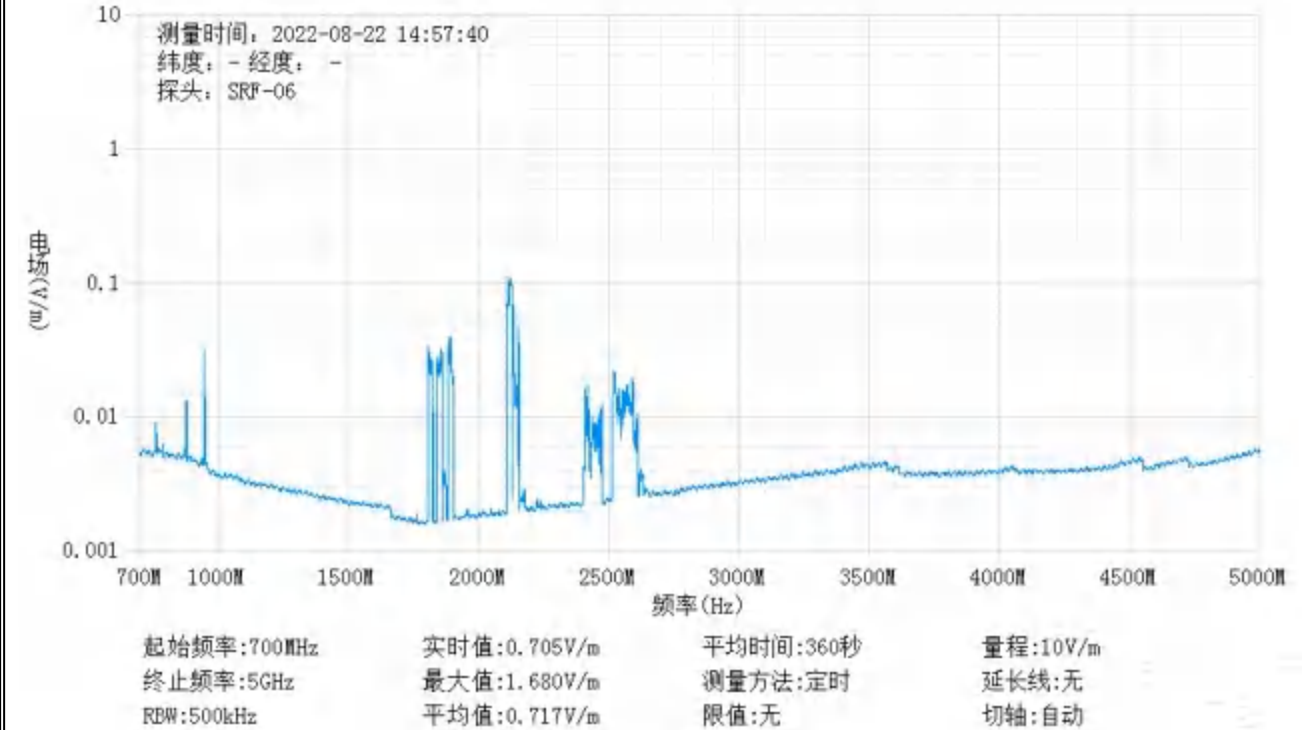
序号	检测点位描述	与天线的距离 (m)		发射天线		5G 终端设备		应用场景	功率密度 ($\mu\text{W}/\text{cm}^2$)
		垂直	水平	运营商	下行频段 (MHz)	型号	数量		
1	新开巷 146号民房 1F 门口	10	35	电信	1710-2170	RMX2201	1 台	视频交互	0.137
2	132号民房 1F 门口	10	38	电信	1710-2170	RMX2201	1 台	视频交互	0.273
3	161号民房 1F 门口	10	50	电信	1710-2170	RMX2201	1 台	视频交互	0.079

备注：测量时，仪器探头距地面（或立足平面）1.7m。因建筑物、玻璃窗或树木等遮挡等，检测点位距离基站天线的距离无法测定，表中用“/”表示。以上监测数据仅反映监测工况下的功率密度值。

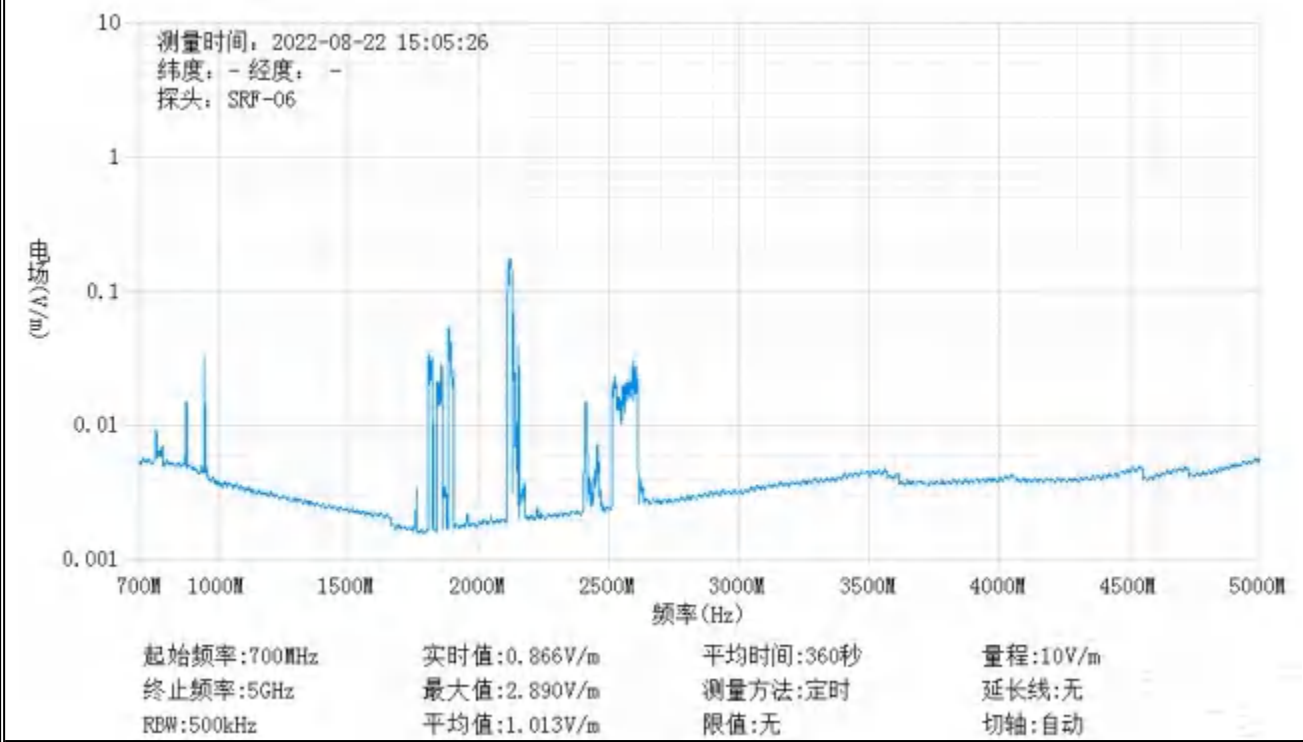
基站电磁辐射环境检测点位示意图



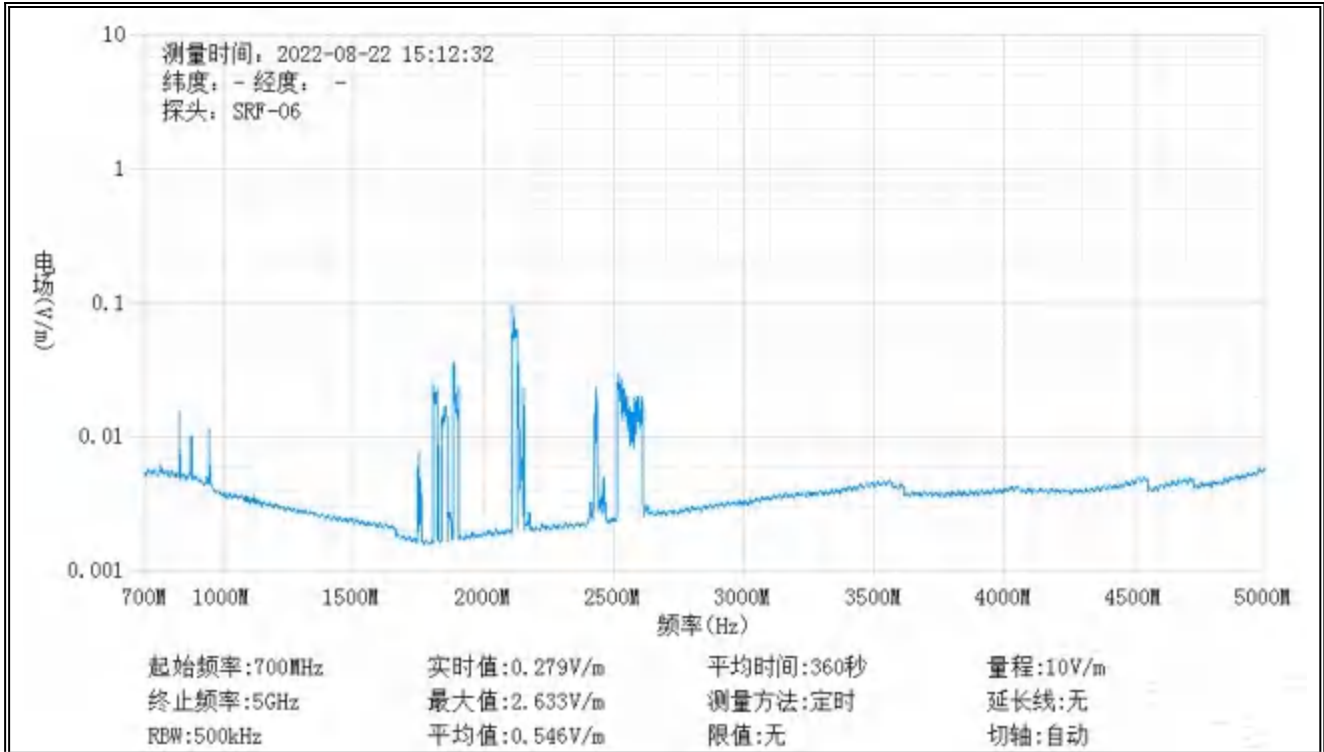
监测点位监测频谱分布图



1#监测点位



2#监测点位



3#监测点位

基站检测现场照片



中核化学计量检测中心

核工业北京化工冶金研究院分析测试中心

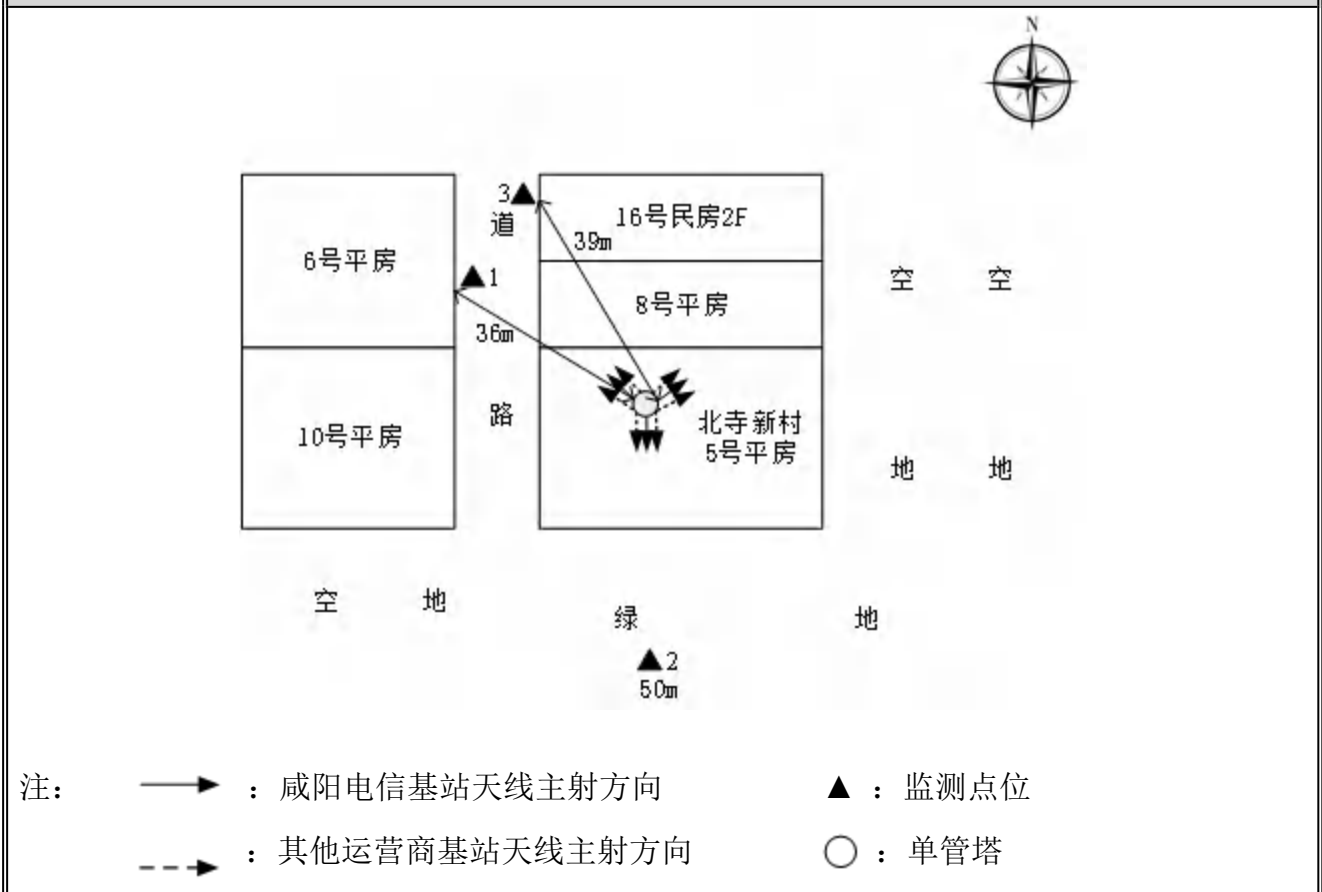
基站名称	乾县城关镇综合文化站			
委托单位	中国电信股份有限公司咸阳分公司			
委托单位地址	陕西省咸阳市渭城区乐育北路1号			
检测性质	委托检测	检测参数	功率密度	
检测日期	2022年08月22日			
基站建设地点	陕西省咸阳市乾县北寺新村5号院内			
天线架设方式	单管塔	天线离地高度	32m	
运营商、网络制式	电信、5G	发射频率范围 (MHz)	820-960/1710-2170	
检测时环境情况	检测时间	天气	温度(°C)	相对湿度(%)
	15时21分~15时44分	晴	29~31	54~56
检测所依据的技术文件名称及代号	《5G移动通信基站电磁辐射环境监测方法(试行)》(HJ1151-2020) 《电磁环境控制限值》(GB8702-2014)			
使用的主要仪器设备名称、型号规格及编号	主要仪器设备名称：选频式宽带电磁辐射检测仪； 型号规格：OS-4P型主机配SRF-06型探头； 仪器编号：YQ-HJ-0125；			
仪器主要技术指标	频率响应范围：30MHz~6000MHz； 量程： $2.6 \times 10^{-7} \mu\text{W}/\text{cm}^2 \sim 23.8 \text{ mW}/\text{cm}^2$ ； 探头的检出限： $2.6 \times 10^{-7} \mu\text{W}/\text{cm}^2$ ；			
仪器校准情况	校准单位：广州广电计量检测股份有限公司； 校准有效期：2021.9.28~2022.9.27； 校准证书编号：J202107127213-01-0001			
备注	乾县城关镇综合文化站基站检测点位布设在基站发射天线覆盖范围内，可能受到影响的电磁辐射环境敏感目标处，检测结果表明，所测点位的电磁辐射功率密度值均低于国家标准《电磁环境控制限值》(GB8702-2014)中规定的公众暴露控制限值(30MHz~3000MHz频率范围内，功率密度限值为 $40 \mu\text{W}/\text{cm}^2$ ；3000MHz~15000MHz频率范围内，功率密度限值为 $40 \mu\text{W}/\text{cm}^2 \sim 200 \mu\text{W}/\text{cm}^2$)。			

基站电磁辐射环境检测结果

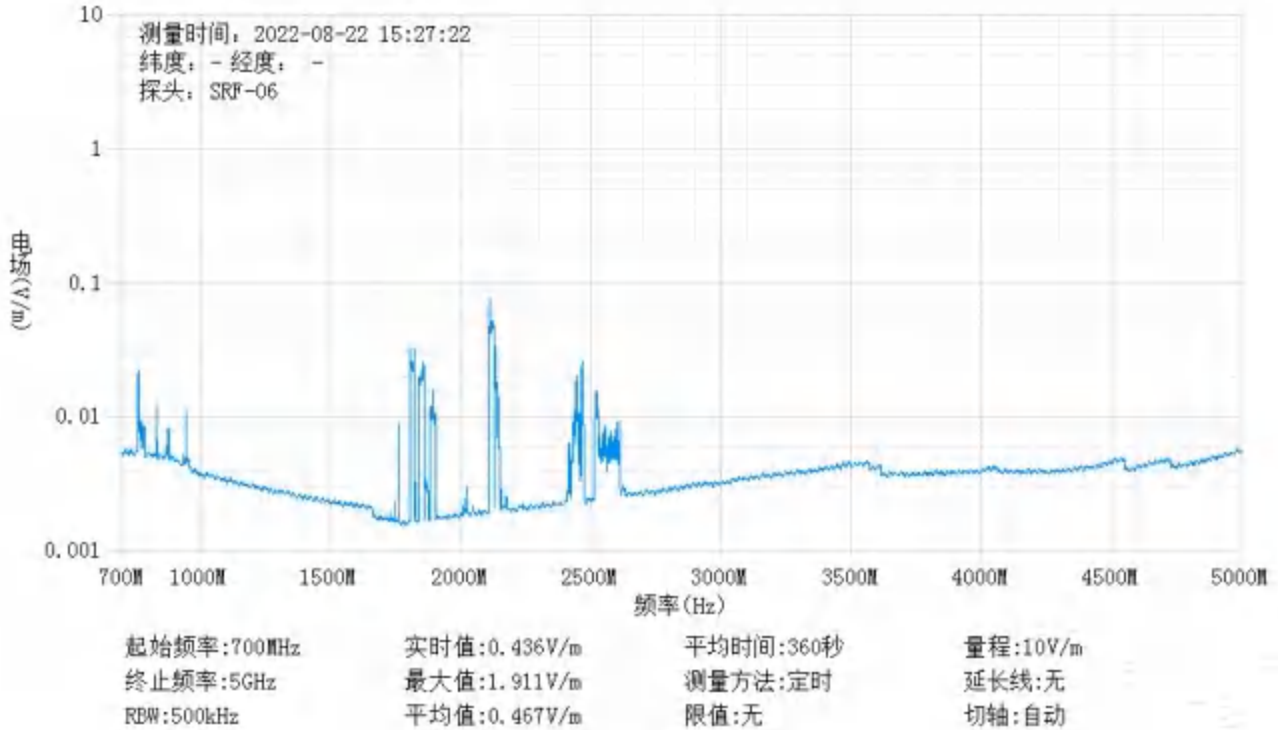
序号	检测点位描述	与天线的距离 (m)		发射天线		5G 终端设备		应用场景	功率密度 (μW/cm ²)
		垂直	水平	运营商	下行频段 (MHz)	型号	数量		
1	北寺新村 6号平房门口	32	36	电信	1710-2170	RMX2201	1台	视频交互	0.058
2	基站南侧 50m	32	50	电信	1710-2170	RMX2201	1台	视频交互	0.043
3	16号民房 1F 门口	32	39	电信	1710-2170	RMX2201	1台	视频交互	0.020

备注：测量时，仪器探头距地面（或立足平面）1.7m。因建筑物、玻璃窗或树木等遮挡等，检测点位距离基站天线的距离无法测定，表中用“/”表示。以上监测数据仅反映监测工况下的功率密度值。

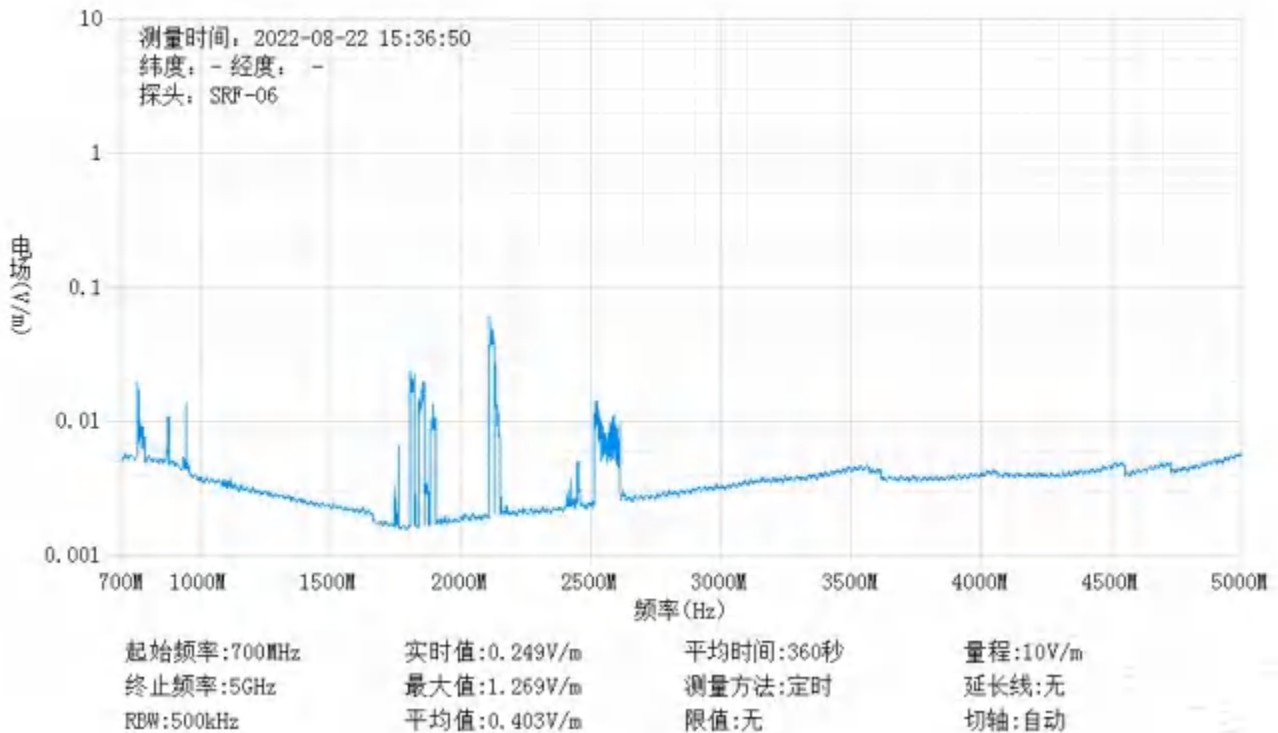
基站电磁辐射环境检测点位示意图



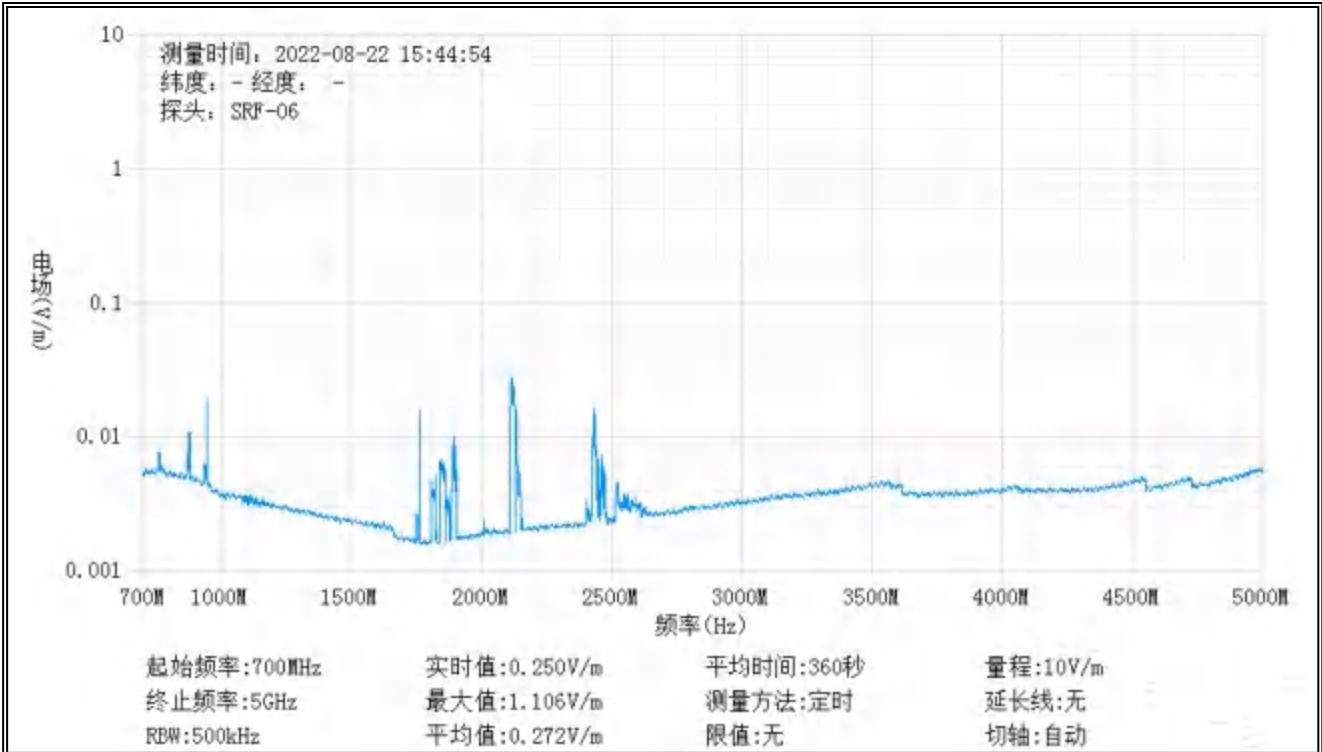
监测点位监测频谱分布图



1#监测点位



2#监测点位



3#监测点位

基站检测现场照片



中核化学计量检测中心

核工业北京化工冶金研究院分析测试中心

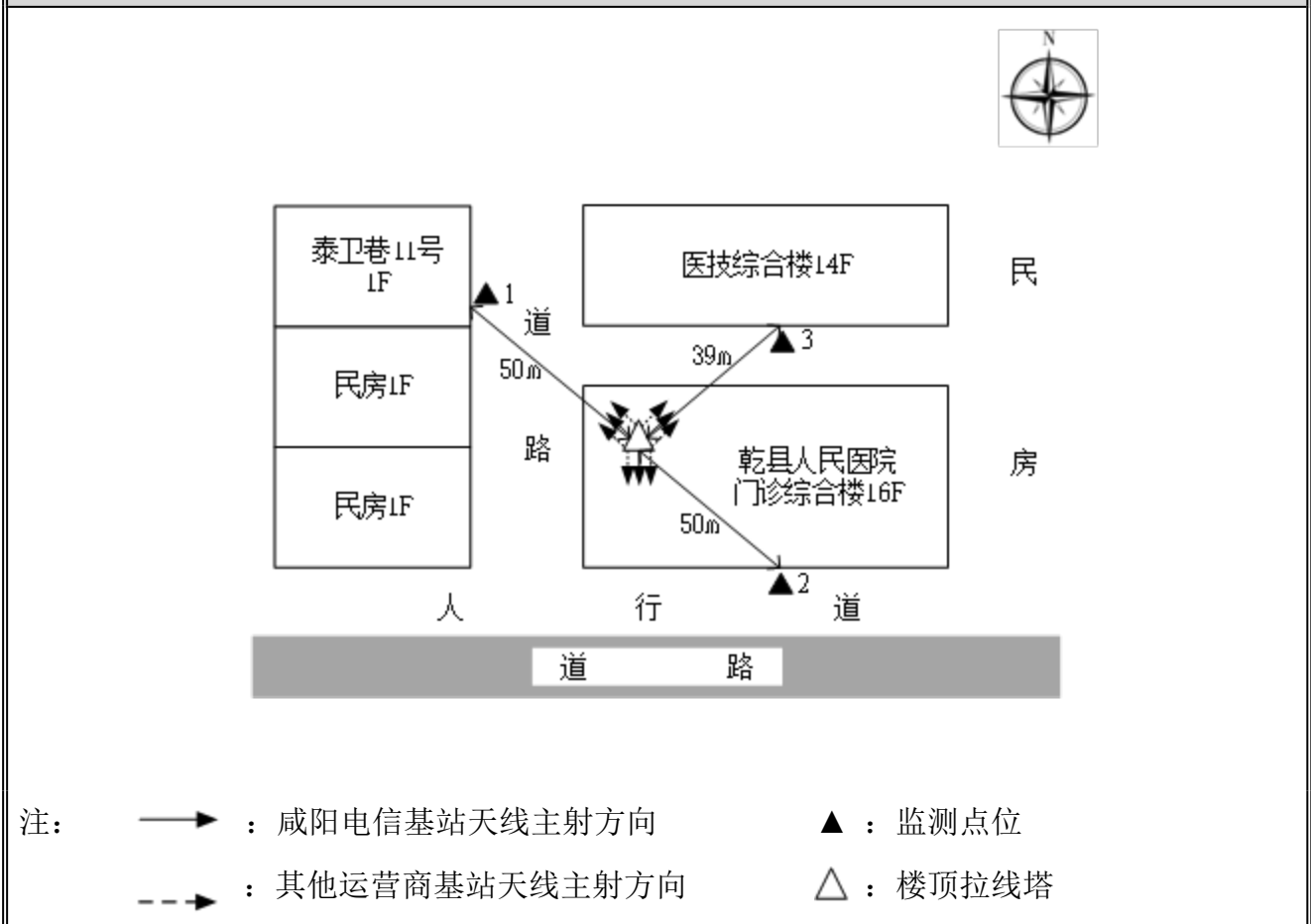
基站名称	咸阳-乾县-人民医院 GL_1			
委托单位	中国电信股份有限公司咸阳分公司			
委托单位地址	陕西省咸阳市渭城区乐育北路 1 号			
检测性质	委托检测	检测参数	功率密度	
检测日期	2022 年 08 月 22 日			
基站建设地点	陕西省咸阳市乾县人民医院门诊综合楼楼顶			
天线架设方式	楼顶拉线塔	天线离地高度	48m	
运营商、网络制式	电信、5G	发射频率范围 (MHz)	820-960/1710-2170	
检测时环境情况	检测时间	天气	温度 (°C)	相对湿度 (%)
	16 时 04 分~16 时 29 分	晴	30~32	51~53
检测所依据的技术文件名称及代号	《5G 移动通信基站电磁辐射环境监测方法 (试行)》 (HJ 1151-2020) 《电磁环境控制限值》 (GB 8702-2014)			
使用的主要仪器设备名称、型号规格及编号	主要仪器设备名称：选频式宽带电磁辐射检测仪； 型号规格：OS-4P 型主机配 SRF-06 型探头； 仪器编号：YQ-HJ-0125；			
仪器主要技术指标	频率响应范围：30MHz~6000MHz； 量程： $2.6 \times 10^{-7} \mu\text{W}/\text{cm}^2 \sim 23.8 \text{ mW}/\text{cm}^2$ ； 探头的检出限： $2.6 \times 10^{-7} \mu\text{W}/\text{cm}^2$ ；			
仪器校准情况	校准单位：广州广电计量检测股份有限公司； 校准有效期：2021.9.28~2022.9.27； 校准证书编号：J202107127213-01-0001			
备注	咸阳-乾县-人民医院 GL_1 基站检测点位布设在基站发射天线覆盖范围内，可能受到影响的电磁辐射环境敏感目标处，检测结果表明，所测点位的电磁辐射功率密度值均低于国家标准《电磁环境控制限值》 (GB 8702-2014) 中规定的公众暴露控制限值 (30MHz~3000MHz 频率范围内，功率密度限值为 $40 \mu\text{W}/\text{cm}^2$ ；3000MHz~15000MHz 频率范围内，功率密度限值为 $40 \mu\text{W}/\text{cm}^2 \sim 200 \mu\text{W}/\text{cm}^2$)。			

基站电磁辐射环境检测结果

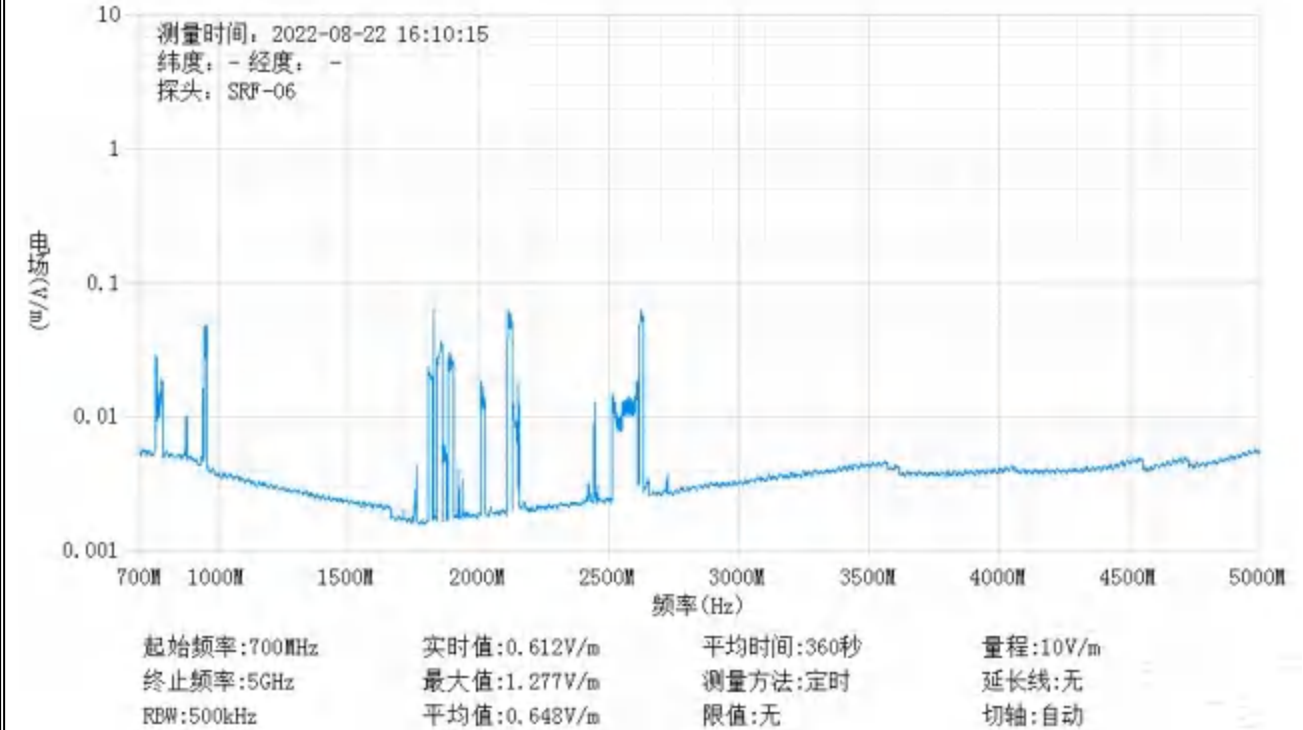
序号	检测点位描述	与天线的距离 (m)		发射天线		5G 终端设备		应用场景	功率密度 (μW/cm ²)
		垂直	水平	运营商	下行频段 (MHz)	型号	数量		
1	泰卫巷 11 号民房 1F 门口	48	50	电信	1710-2170	RMX2201	1 台	视频交互	0.112
2	乾县人民医院门诊综合楼 1F 门口	48	50	电信	1710-2170	RMX2201	1 台	视频交互	0.020
3	医技综合楼 1F 门口	48	39	电信	1710-2170	RMX2201	1 台	视频交互	0.088

备注：测量时，仪器探头距地面（或立足平面）1.7m。因建筑物、玻璃窗或树木等遮挡等，检测点位距离基站天线的距离无法测定，表中用“/”表示。以上监测数据仅反映监测工况下的功率密度值。

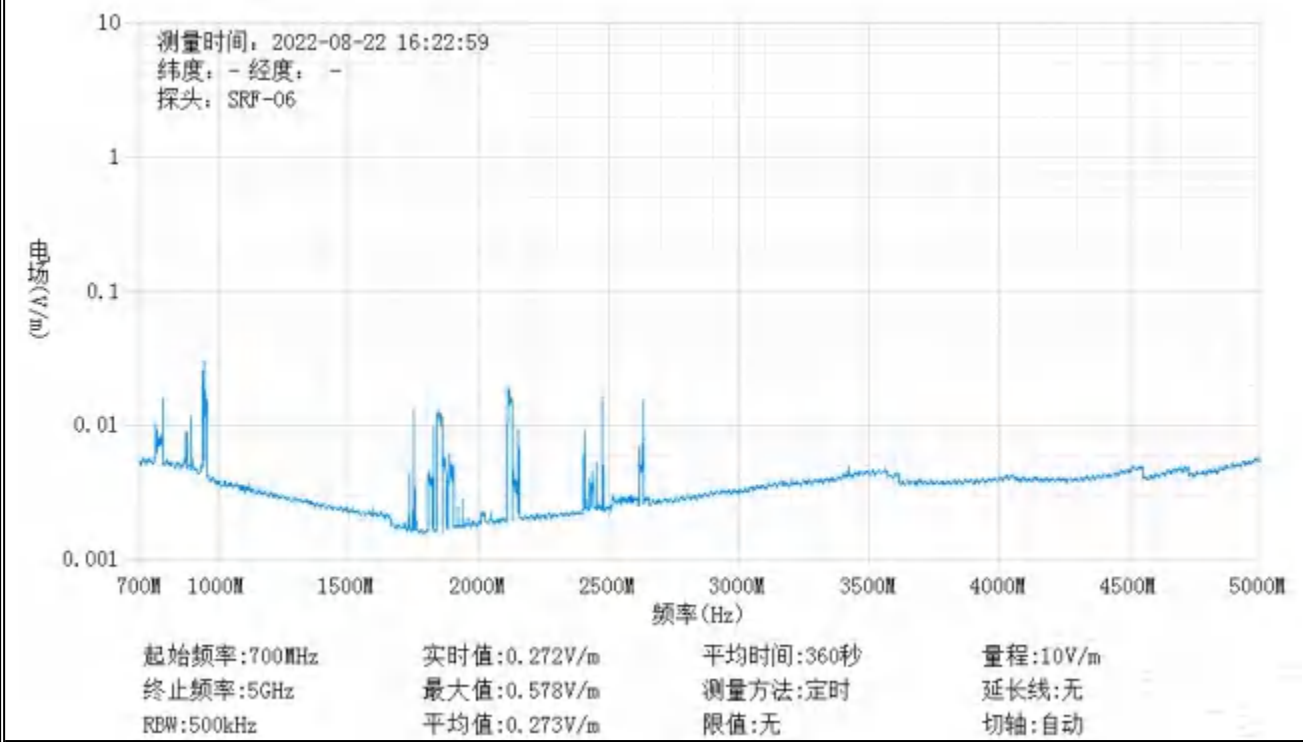
基站电磁辐射环境检测点位示意图



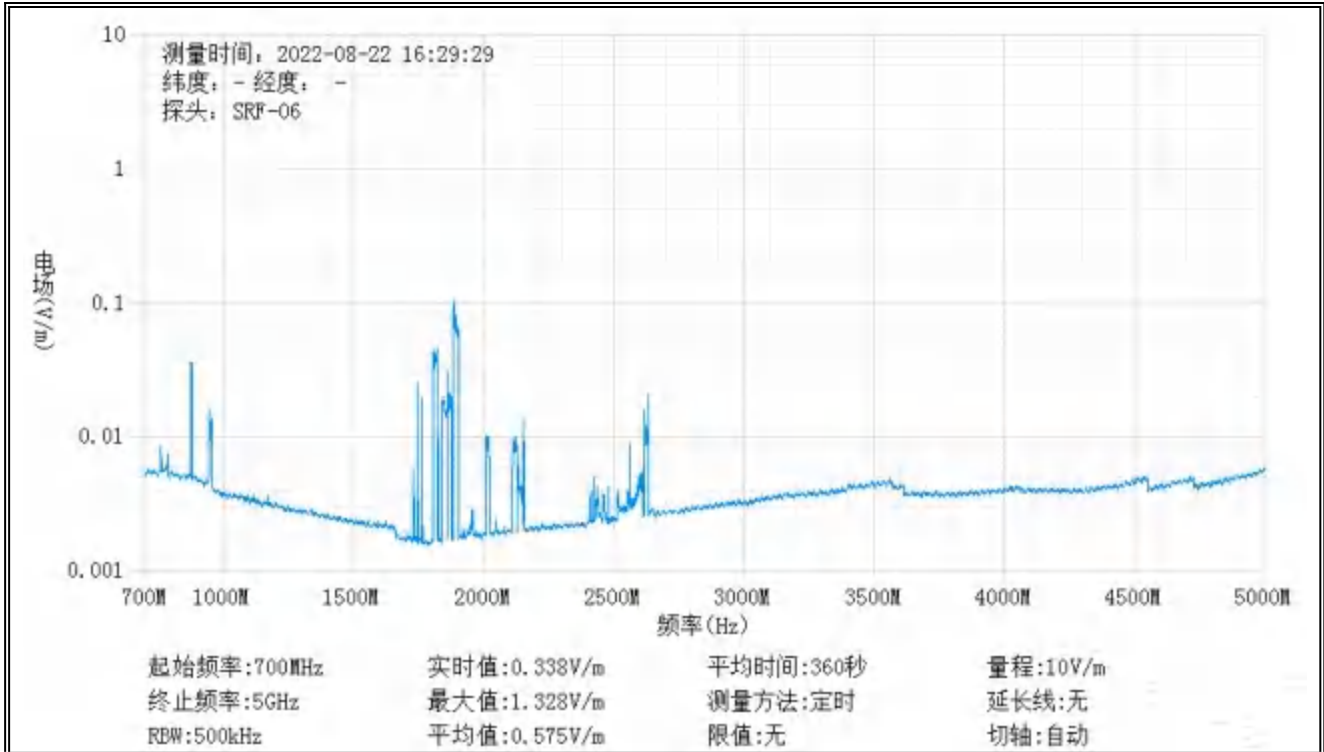
监测点位监测频谱分布图



1#监测点位




2#监测点位



3#监测点位

基站检测现场照片



中核化学计量检测中心

核工业北京化工冶金研究院分析测试中心

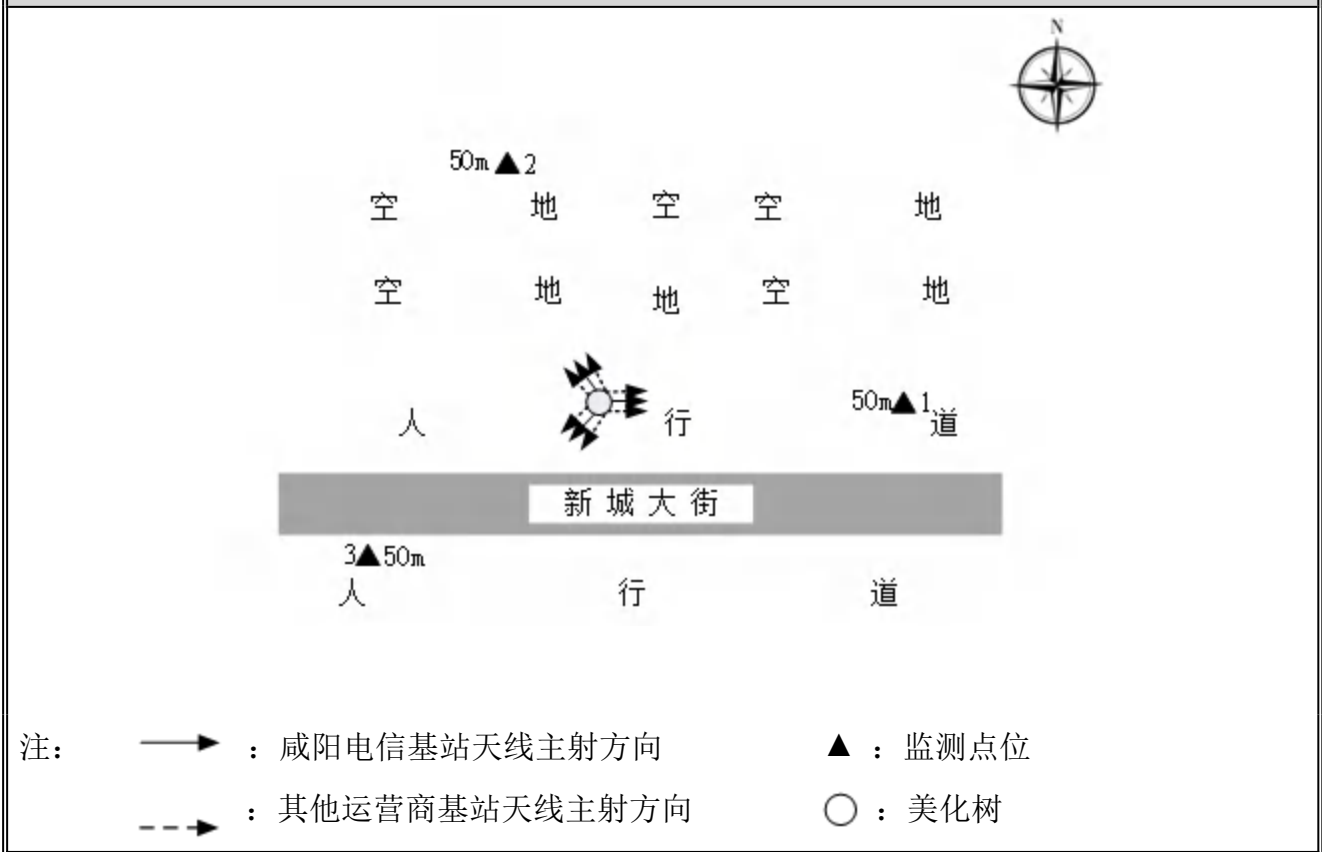
基站名称	咸阳乾县东新街综合机房			
委托单位	中国电信股份有限公司咸阳分公司			
委托单位地址	陕西省咸阳市渭城区乐育北路1号			
检测性质	委托检测	检测参数	功率密度	
检测日期	2022年08月22日			
基站建设地点	陕西省咸阳市乾县新城大街北侧人行道上			
天线架设方式	美化树	天线离地高度	19m	
运营商、网络制式	电信、5G	发射频率范围 (MHz)	820-960/1710-2170	
检测时环境情况	检测时间	天气	温度(°C)	相对湿度(%)
	16时43分~17时07分	晴	30~32	52~54
检测所依据的技术文件名称及代号	《5G移动通信基站电磁辐射环境监测方法(试行)》(HJ1151-2020) 《电磁环境控制限值》(GB8702-2014)			
使用的主要仪器设备名称、型号规格及编号	主要仪器设备名称：选频式宽带电磁辐射检测仪； 型号规格：OS-4P型主机配SRF-06型探头； 仪器编号：YQ-HJ-0125；			
仪器主要技术指标	频率响应范围：30MHz~6000MHz； 量程： $2.6 \times 10^{-7} \mu\text{W}/\text{cm}^2 \sim 23.8 \text{ mW}/\text{cm}^2$ ； 探头的检出限： $2.6 \times 10^{-7} \mu\text{W}/\text{cm}^2$ ；			
仪器校准情况	校准单位：广州广电计量检测股份有限公司； 校准有效期：2021.9.28~2022.9.27； 校准证书编号：J202107127213-01-0001			
备注	咸阳乾县东新街综合机房基站检测点位布设在基站发射天线覆盖范围内，可能受到影响的电磁辐射环境敏感目标处，检测结果表明，所测点位的电磁辐射功率密度值均低于国家标准《电磁环境控制限值》(GB8702-2014)中规定的公众暴露控制限值(30MHz~3000MHz频率范围内，功率密度限值为 $40 \mu\text{W}/\text{cm}^2$ ；3000MHz~15000MHz频率范围内，功率密度限值为 $40 \mu\text{W}/\text{cm}^2 \sim 200 \mu\text{W}/\text{cm}^2$)。			

基站电磁辐射环境检测结果

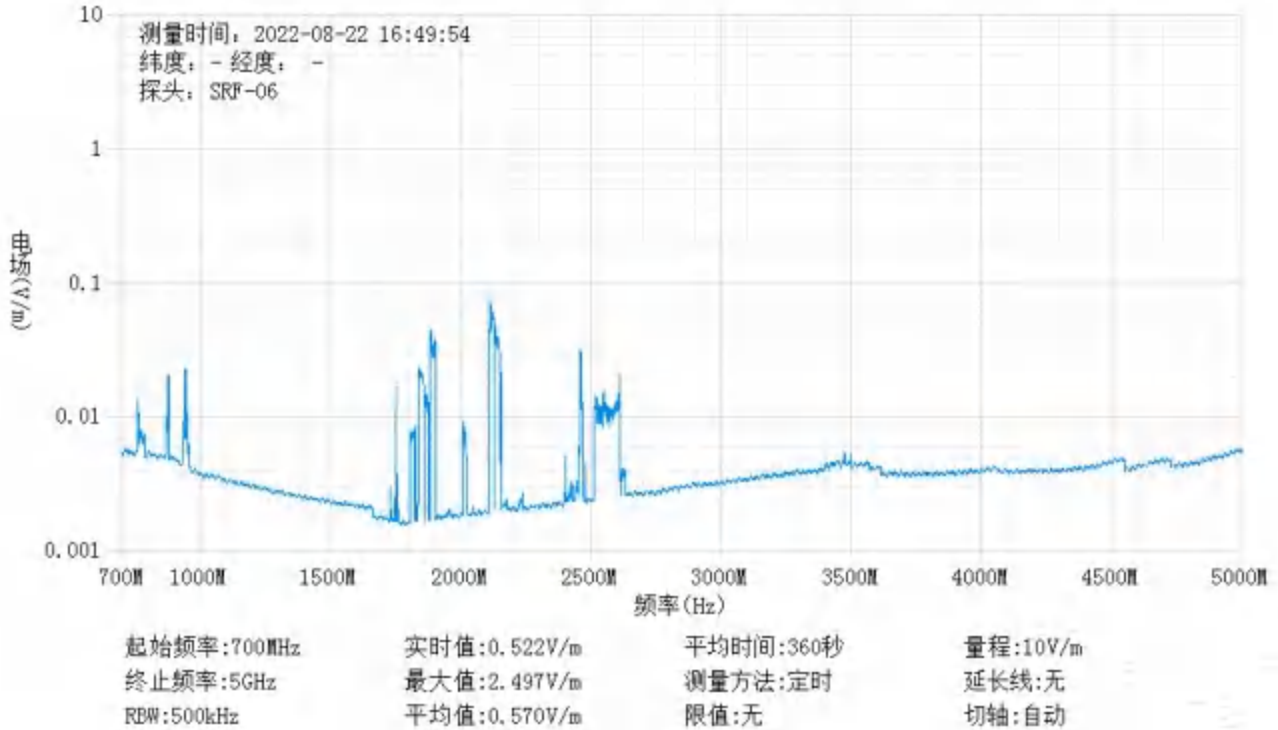
序号	检测点位描述	与天线的距离 (m)		发射天线		5G 终端设备		应用场景	功率密度 (μW/cm ²)
		垂直	水平	运营商	下行频段 (MHz)	型号	数量		
1	基站东侧 50m	19	50	电信	1710-2170	RMX2201	1 台	视频交互	0.086
2	基站西北侧 50m	19	50	电信	1710-2170	RMX2201	1 台	视频交互	0.110
3	基站西南侧 50m	19	50	电信	1710-2170	RMX2201	1 台	视频交互	0.100

备注：测量时，仪器探头距地面（或立足平面）1.7m。因建筑物、玻璃窗或树木等遮挡等，检测点位距离基站天线的距离无法测定，表中用“/”表示。以上监测数据仅反映监测工况下的功率密度值。

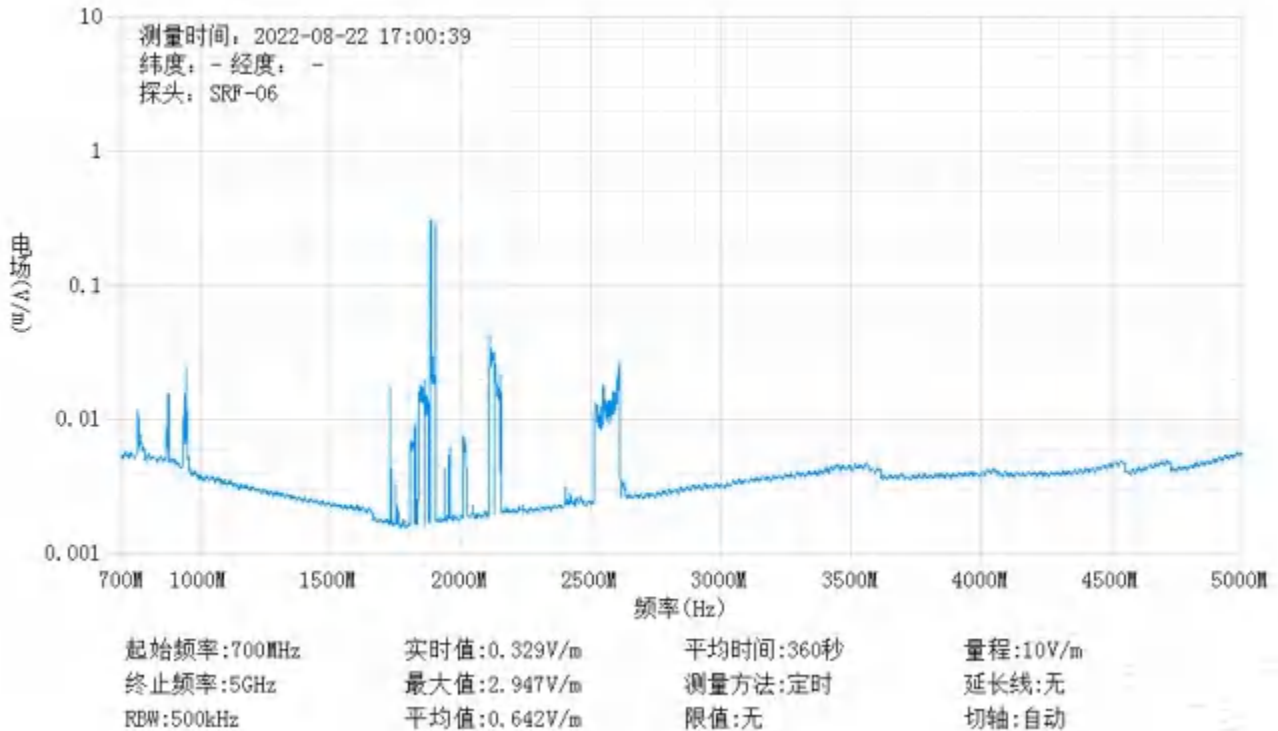
基站电磁辐射环境检测点位示意图



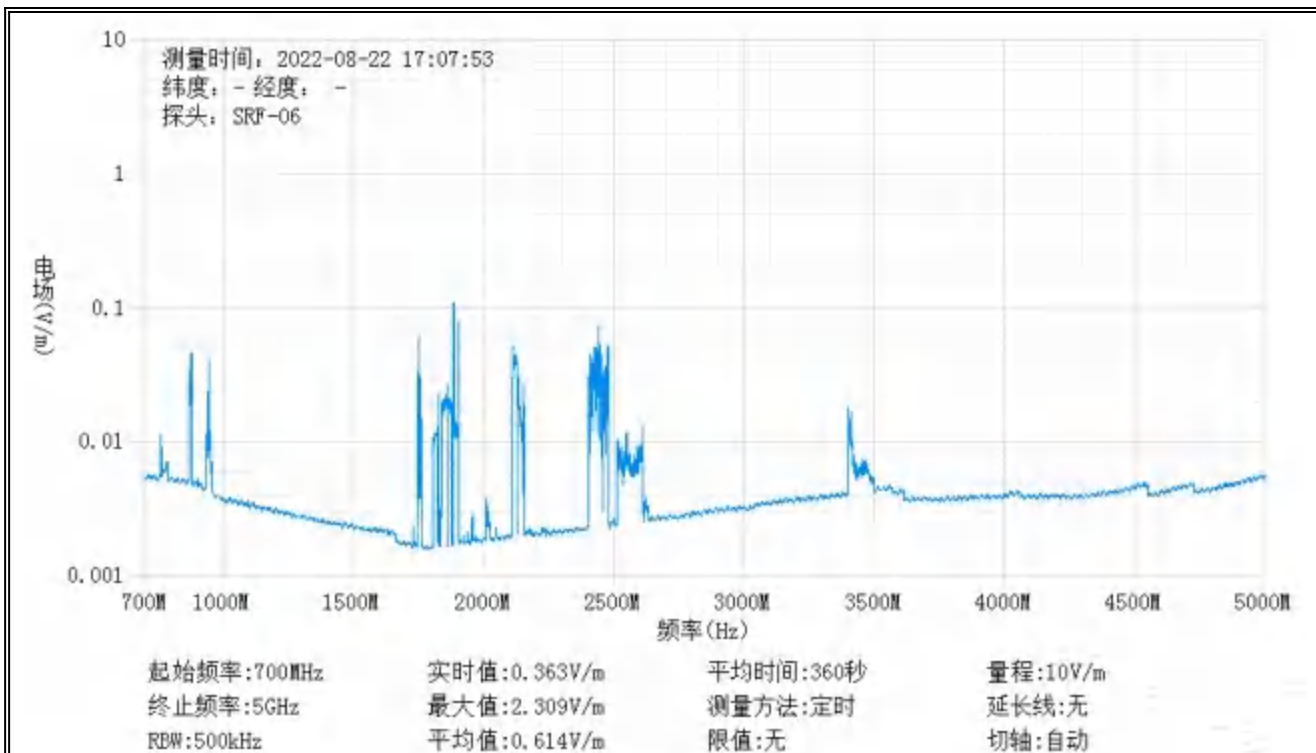
监测点位监测频谱分布图



1#监测点位



2#监测点位



3#监测点位

基站检测现场照片



中核化学计量检测中心

核工业北京化工冶金研究院分析测试中心

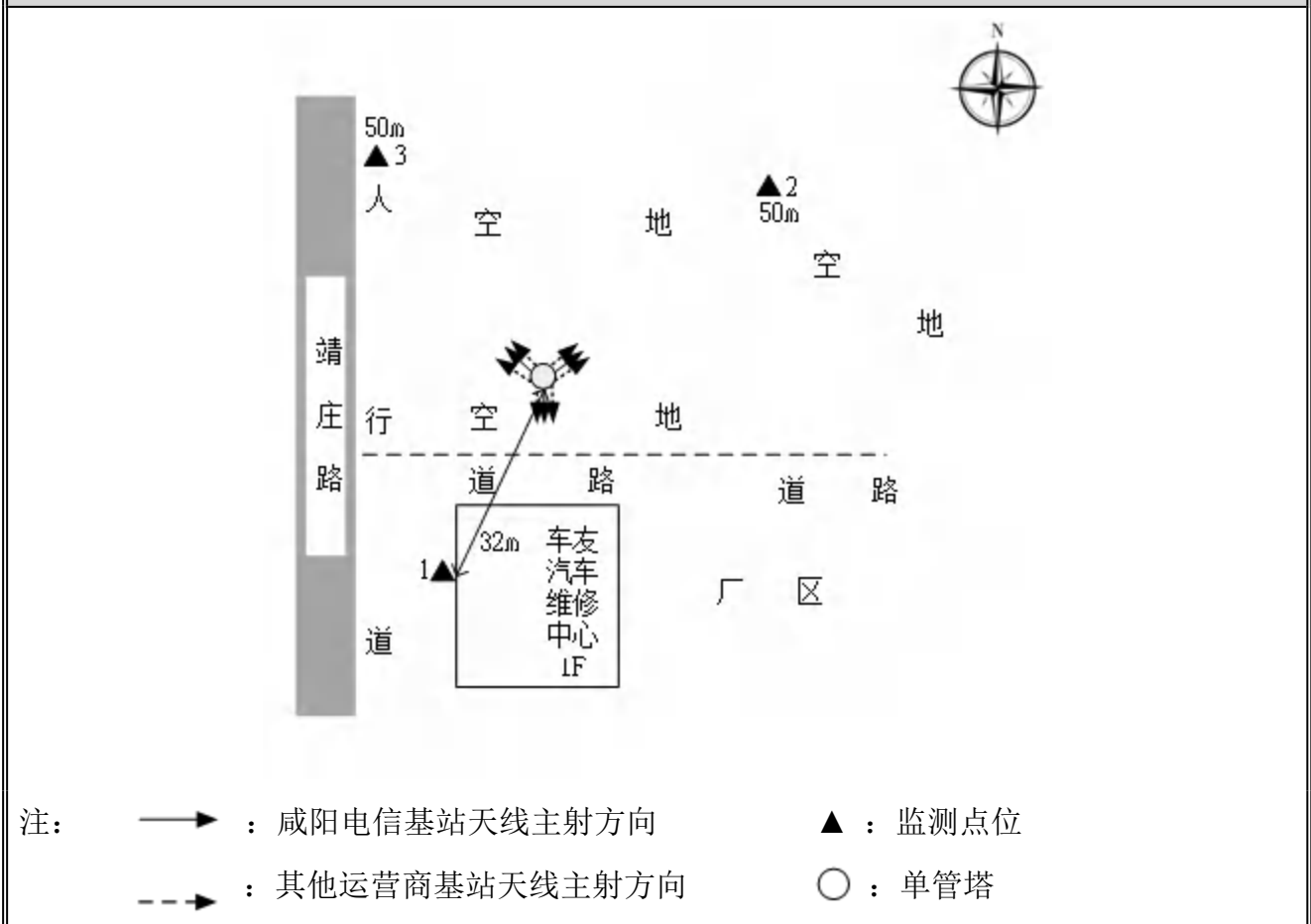
基站名称	咸阳乾县建材市场东			
委托单位	中国电信股份有限公司咸阳分公司			
委托单位地址	陕西省咸阳市渭城区乐育北路1号			
检测性质	委托检测	检测参数	功率密度	
检测日期	2022年08月23日			
基站建设地点	陕西省咸阳市乾县靖庄路东侧空地上			
天线架设方式	单管塔	天线离地高度	19m	
运营商、网络制式	电信、5G	发射频率范围(MHz)	820-960/1710-2170	
检测时环境情况	检测时间	天气	温度(°C)	相对湿度(%)
	13时27分~13时48分	晴	27~29	48~50
检测所依据的技术文件名称及代号	《5G移动通信基站电磁辐射环境监测方法(试行)》(HJ1151-2020) 《电磁环境控制限值》(GB8702-2014)			
使用的主要仪器设备名称、型号规格及编号	主要仪器设备名称：选频式宽带电磁辐射检测仪； 型号规格：OS-4P型主机配SRF-06型探头； 仪器编号：YQ-HJ-0125；			
仪器主要技术指标	频率响应范围：30MHz~6000MHz； 量程： $2.6 \times 10^{-7} \mu\text{W}/\text{cm}^2 \sim 23.8 \text{ mW}/\text{cm}^2$ ； 探头的检出限： $2.6 \times 10^{-7} \mu\text{W}/\text{cm}^2$ ；			
仪器校准情况	校准单位：广州广电计量检测股份有限公司； 校准有效期：2021.9.28~2022.9.27； 校准证书编号：J202107127213-01-0001			
备注	咸阳乾县建材市场东基站检测点位布设在基站发射天线覆盖范围内，可能受到影响的电磁辐射环境敏感目标处，检测结果表明，所测点位的电磁辐射功率密度值均低于国家标准《电磁环境控制限值》(GB8702-2014)中规定的公众暴露控制限值(30MHz~3000MHz频率范围内，功率密度限值为 $40 \mu\text{W}/\text{cm}^2$ ；3000MHz~15000MHz频率范围内，功率密度限值为 $40 \mu\text{W}/\text{cm}^2 \sim 200 \mu\text{W}/\text{cm}^2$)。			

基站电磁辐射环境检测结果

序号	检测点位描述	与天线的距离 (m)		发射天线		5G 终端设备		应用场景	功率密度 (μW/cm ²)
		垂直	水平	运营商	下行频段 (MHz)	型号	数量		
1	车友汽车维修中心 1F 门口	19	32	电信	1710-2170	RMX2201	1 台	视频交互	0.208
2	基站东北侧 50m	19	50	电信	1710-2170	RMX2201	1 台	视频交互	0.343
3	基站西北侧 50m	19	50	电信	1710-2170	RMX2201	1 台	视频交互	0.139

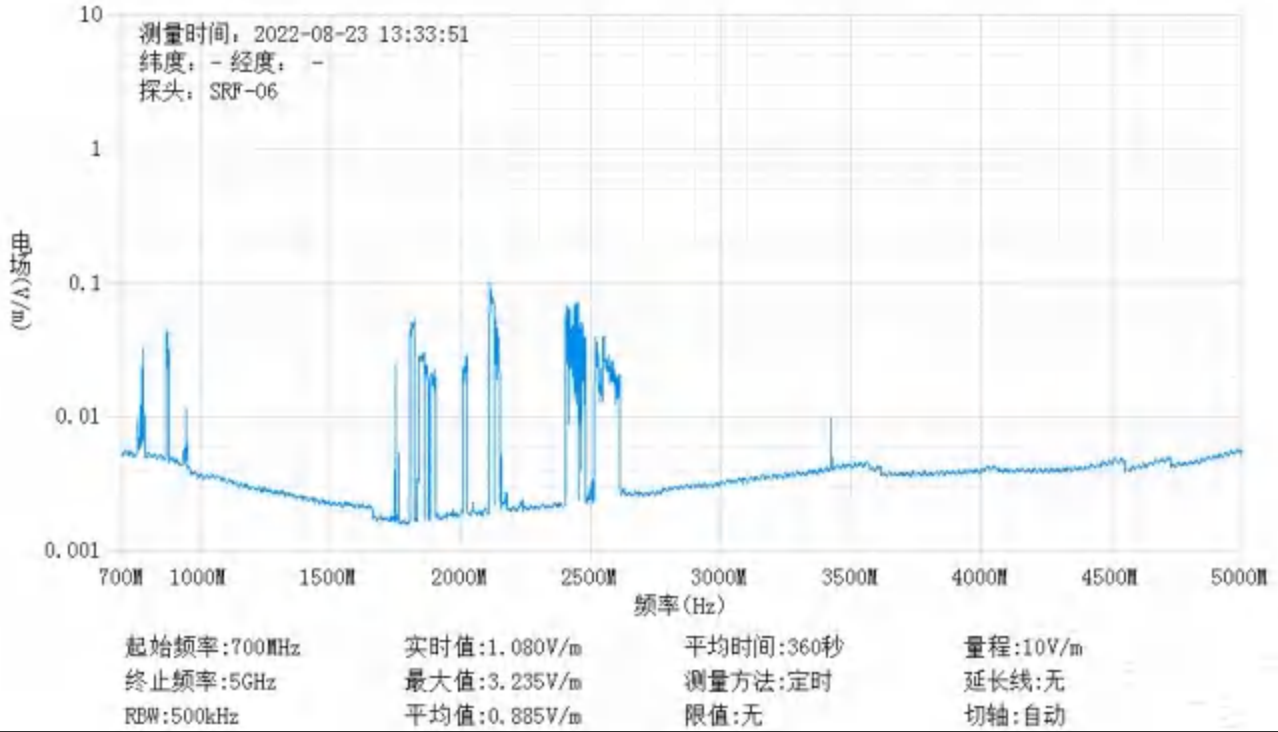
备注：测量时，仪器探头距地面（或立足平面）1.7m。因建筑物、玻璃窗或树木等遮挡等，检测点位距离基站天线的距离无法测定，表中用“/”表示。以上监测数据仅反映监测工况下的功率密度值。

基站电磁辐射环境检测点位示意图

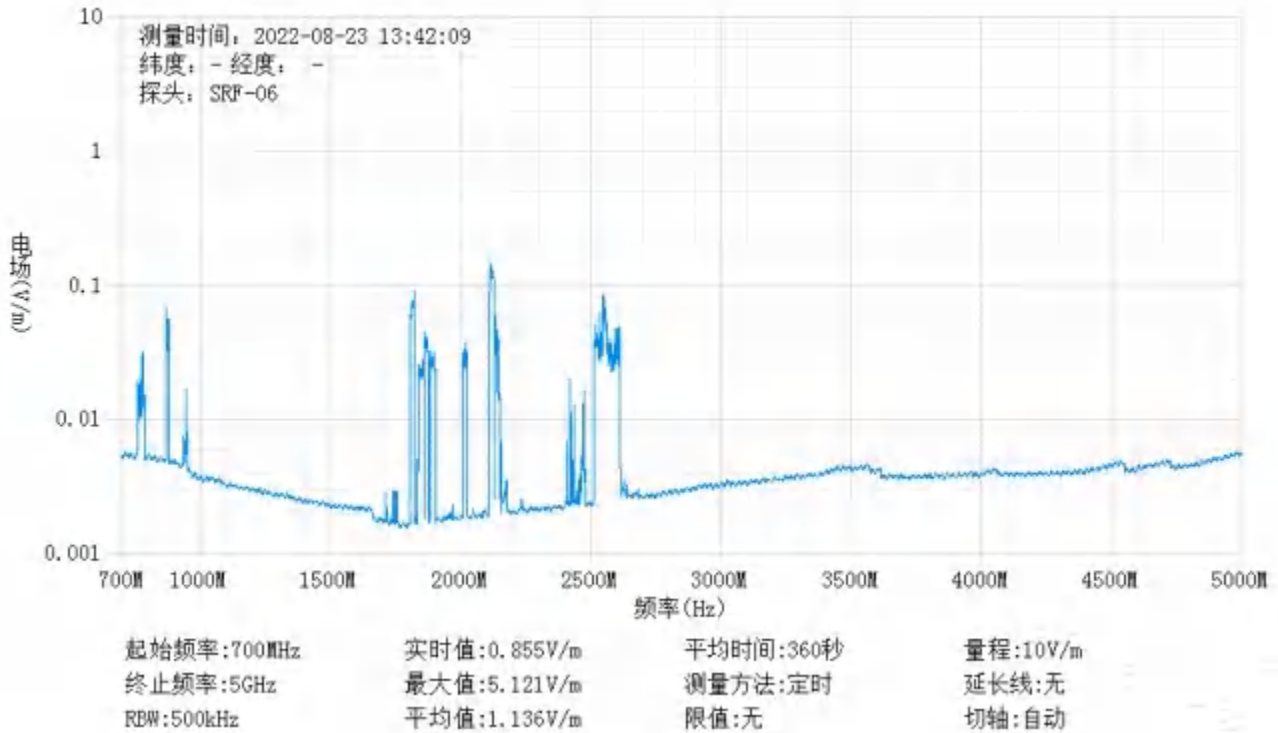


注： ———▶ ： 咸阳电信基站天线主射方向 ▲ ： 监测点位
 - - - -▶ ： 其他运营商基站天线主射方向 ○ ： 单管塔

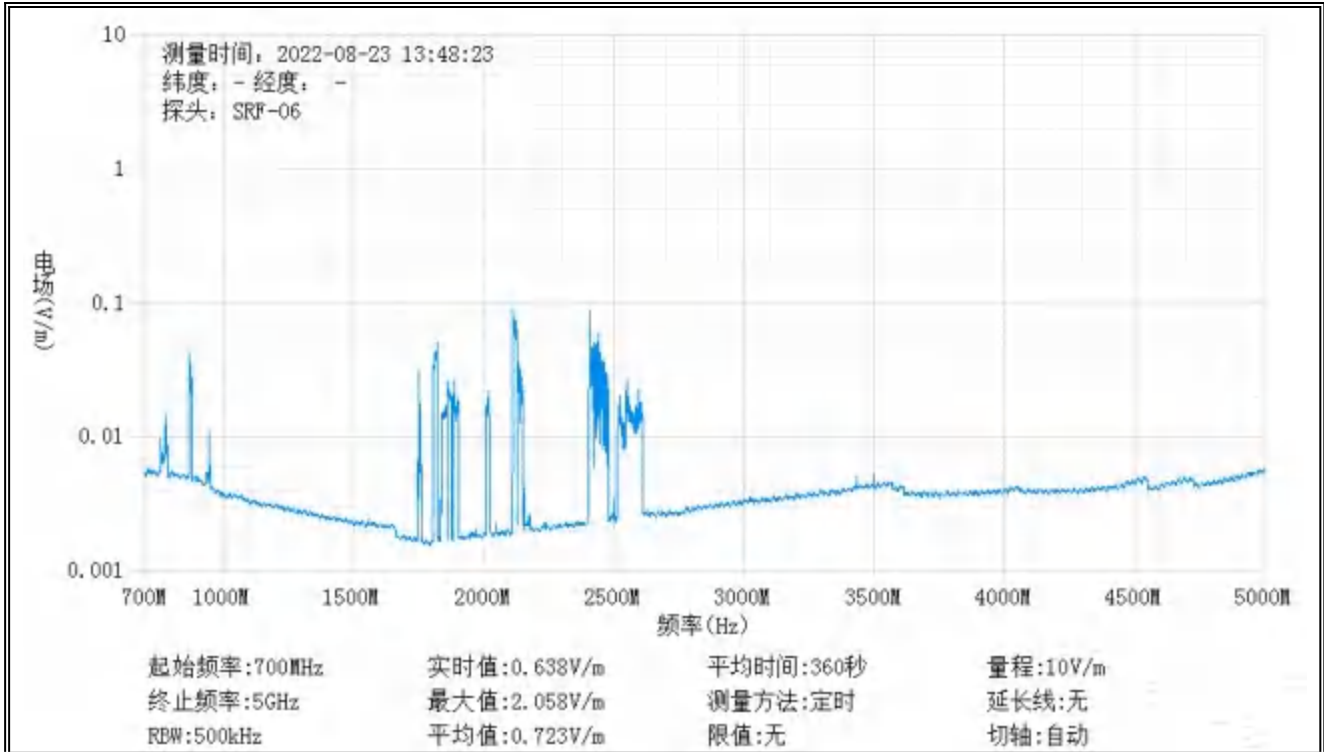
监测点位监测频谱分布图



1#监测点位




2#监测点位



3#监测点位

基站检测现场照片



中核化学计量检测中心

核工业北京化工冶金研究院分析测试中心

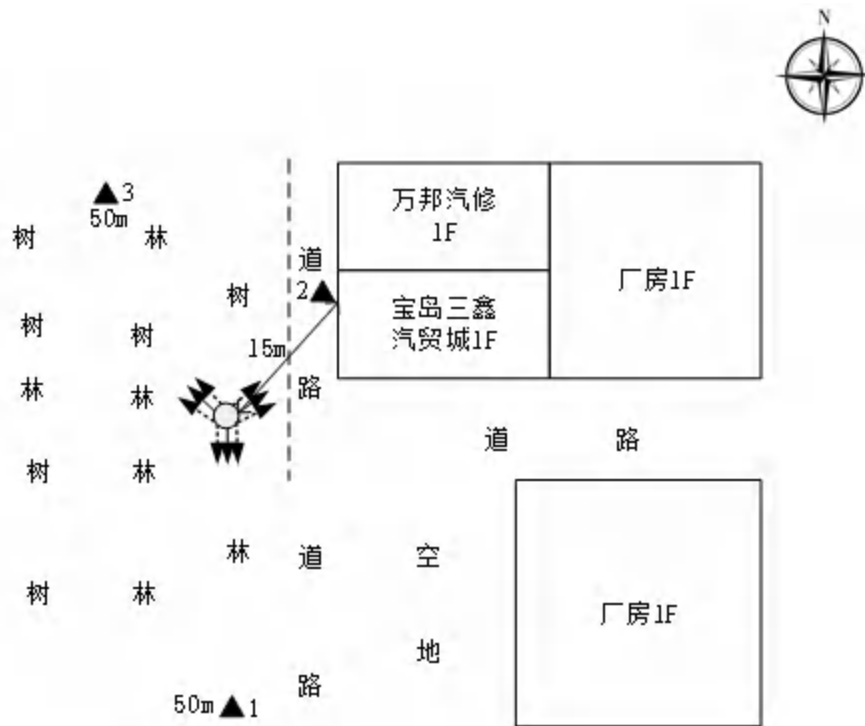
基站名称	乾县-康秦医院			
委托单位	中国电信股份有限公司咸阳分公司			
委托单位地址	陕西省咸阳市渭城区乐育北路1号			
检测性质	委托检测	检测参数	功率密度	
检测日期	2022年08月23日			
基站建设地点	陕西省咸阳市乾县三鑫汽贸城西南侧树林内			
天线架设方式	单管塔	天线离地高度	20m	
运营商、网络制式	电信、5G	发射频率范围(MHz)	820-960/1710-2170	
检测时环境情况	检测时间	天气	温度(°C)	相对湿度(%)
	13时58分~14时29分	晴	27~29	46~48
检测所依据的技术文件名称及代号	《5G移动通信基站电磁辐射环境监测方法(试行)》(HJ1151-2020) 《电磁环境控制限值》(GB8702-2014)			
使用的主要仪器设备名称、型号规格及编号	主要仪器设备名称：选频式宽带电磁辐射检测仪； 型号规格：OS-4P型主机配SRF-06型探头； 仪器编号：YQ-HJ-0125；			
仪器主要技术指标	频率响应范围：30MHz~6000MHz； 量程： $2.6 \times 10^{-7} \mu\text{W}/\text{cm}^2 \sim 23.8 \text{ mW}/\text{cm}^2$ ； 探头的检出限： $2.6 \times 10^{-7} \mu\text{W}/\text{cm}^2$ ；			
仪器校准情况	校准单位：广州广电计量检测股份有限公司； 校准有效期：2021.9.28~2022.9.27； 校准证书编号：J202107127213-01-0001			
备注	乾县-康秦医院基站检测点位布设在基站发射天线覆盖范围内，可能受到影响的电磁辐射环境敏感目标处，检测结果表明，所测点位的电磁辐射功率密度值均低于国家标准《电磁环境控制限值》(GB8702-2014)中规定的公众暴露控制限值(30MHz~3000MHz频率范围内，功率密度限值为 $40 \mu\text{W}/\text{cm}^2$ ；3000MHz~15000MHz频率范围内，功率密度限值为 $40 \mu\text{W}/\text{cm}^2 \sim 200 \mu\text{W}/\text{cm}^2$)。			

基站电磁辐射环境检测结果

序号	检测点位描述	与天线的距离 (m)		发射天线		5G 终端设备		应用场景	功率密度 ($\mu\text{W}/\text{cm}^2$)
		垂直	水平	运营商	下行频段 (MHz)	型号	数量		
1	基站南侧 50m	20	50	电信	1710-2170	RMX2201	1 台	视频交互	0.142
2	宝岛三鑫汽贸城 1F 门口	20	15	电信	1710-2170	RMX2201	1 台	视频交互	0.303
3	基站西北侧 50m	20	50	电信	1710-2170	RMX2201	1 台	视频交互	0.167

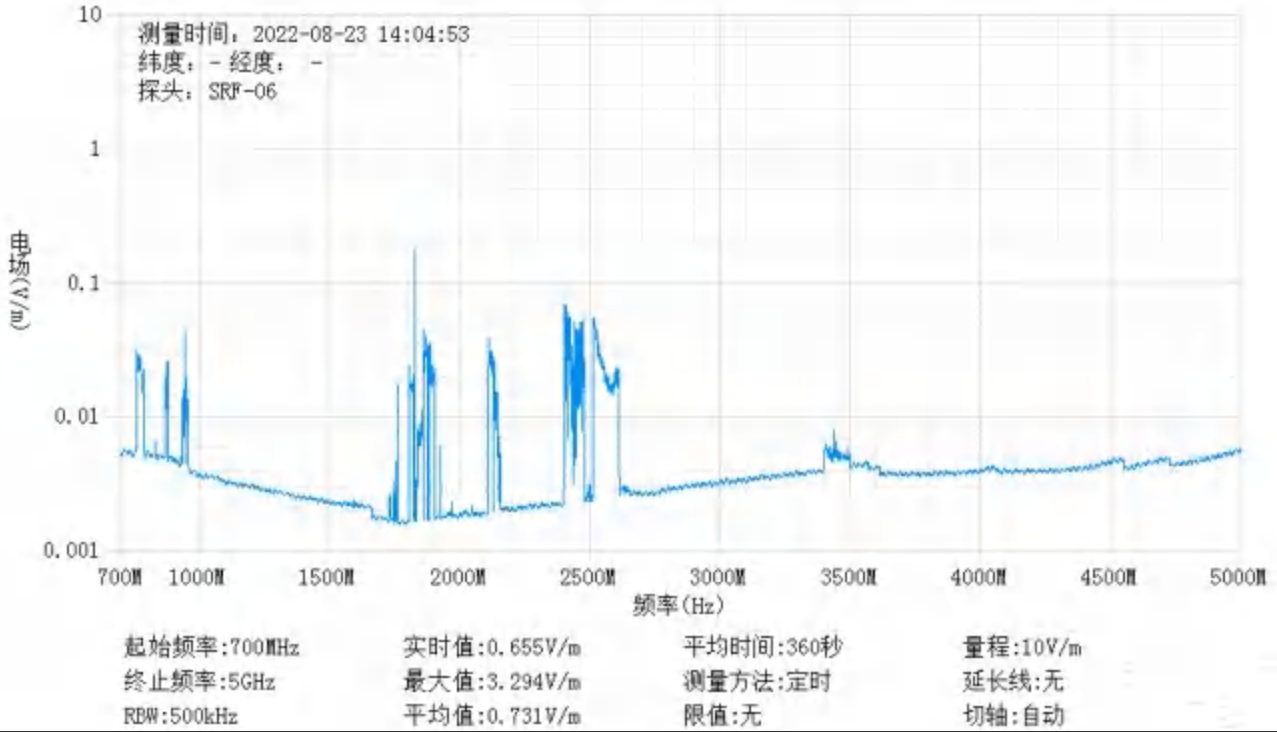
备注：测量时，仪器探头距地面（或立足平面）1.7m。因建筑物、玻璃窗或树木等遮挡等，检测点位距离基站天线的距离无法测定，表中用“/”表示。以上监测数据仅反映监测工况下的功率密度值。

基站电磁辐射环境检测点位示意图

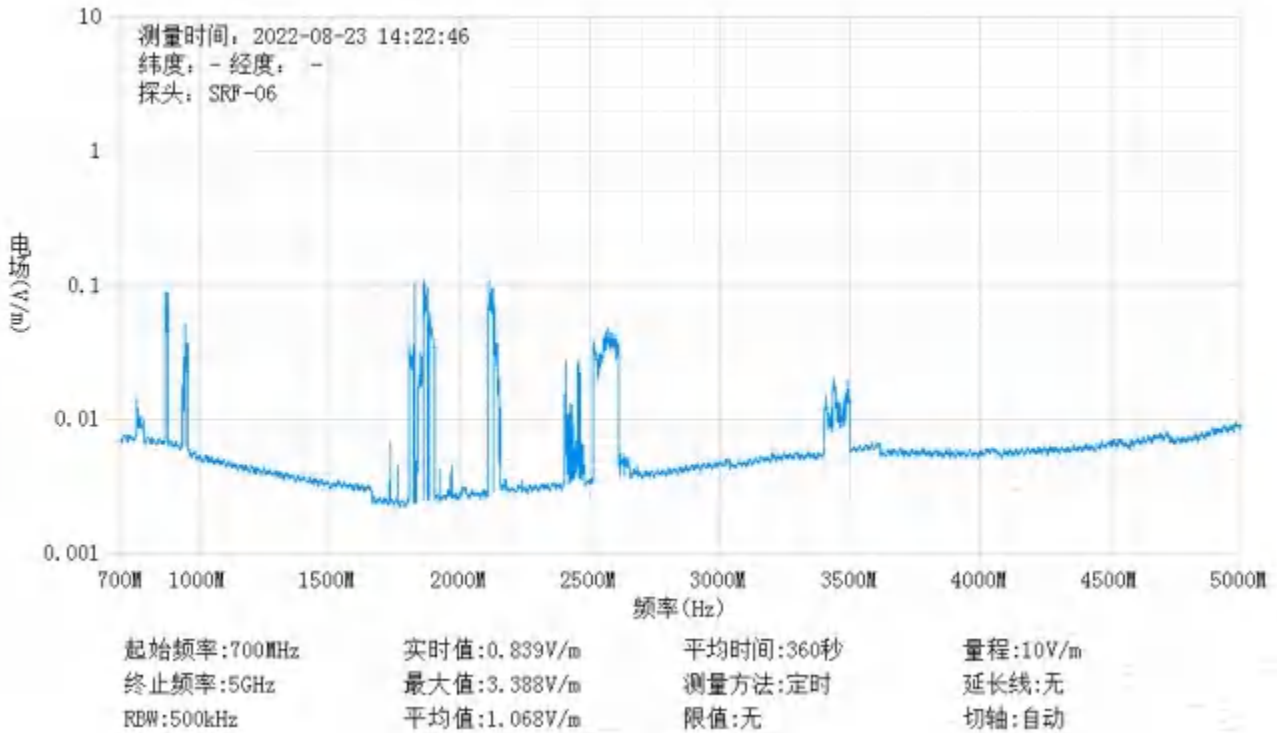


注：
 ———▶：咸阳电信基站天线主射方向 ▲：监测点位
 - - - -▶：其他运营商基站天线主射方向 ○：单管塔

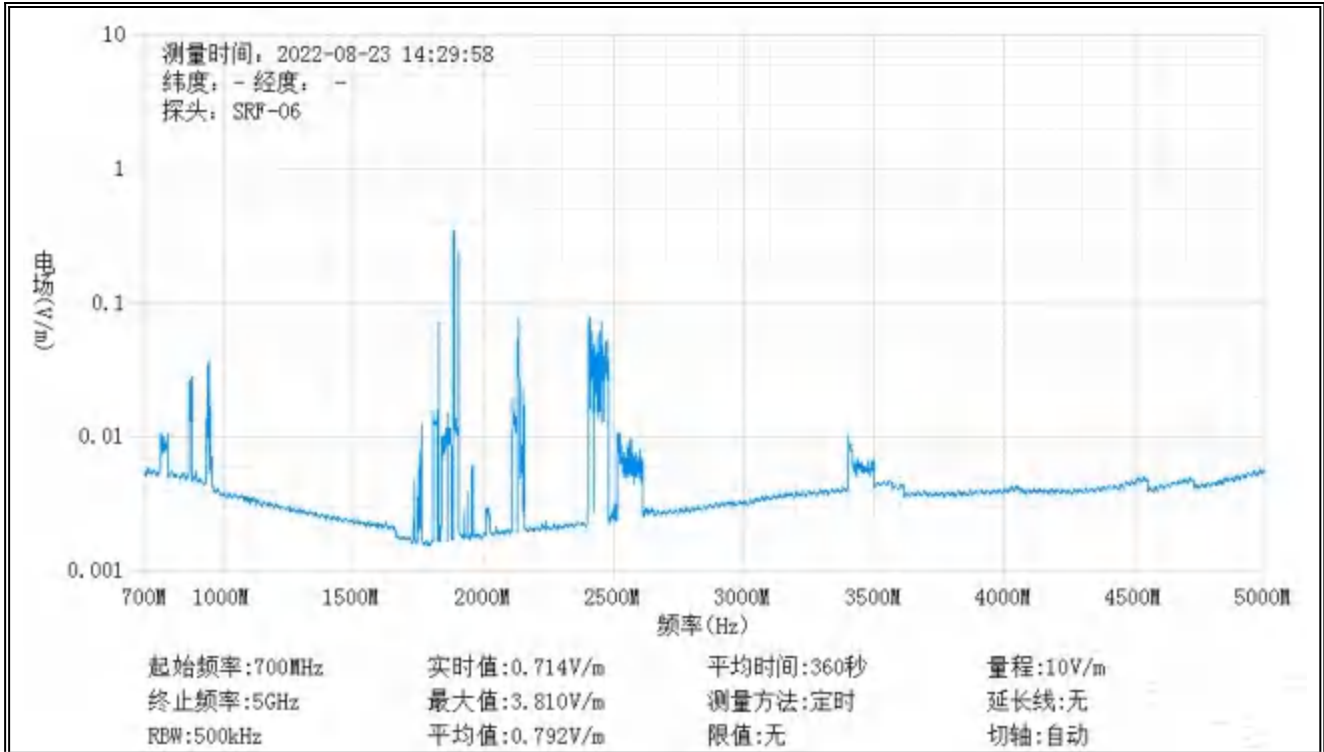
监测点位监测频谱分布图



1#监测点位



2#监测点位



3#监测点位

基站检测现场照片



中核化学计量检测中心

核工业北京化工冶金研究院分析测试中心

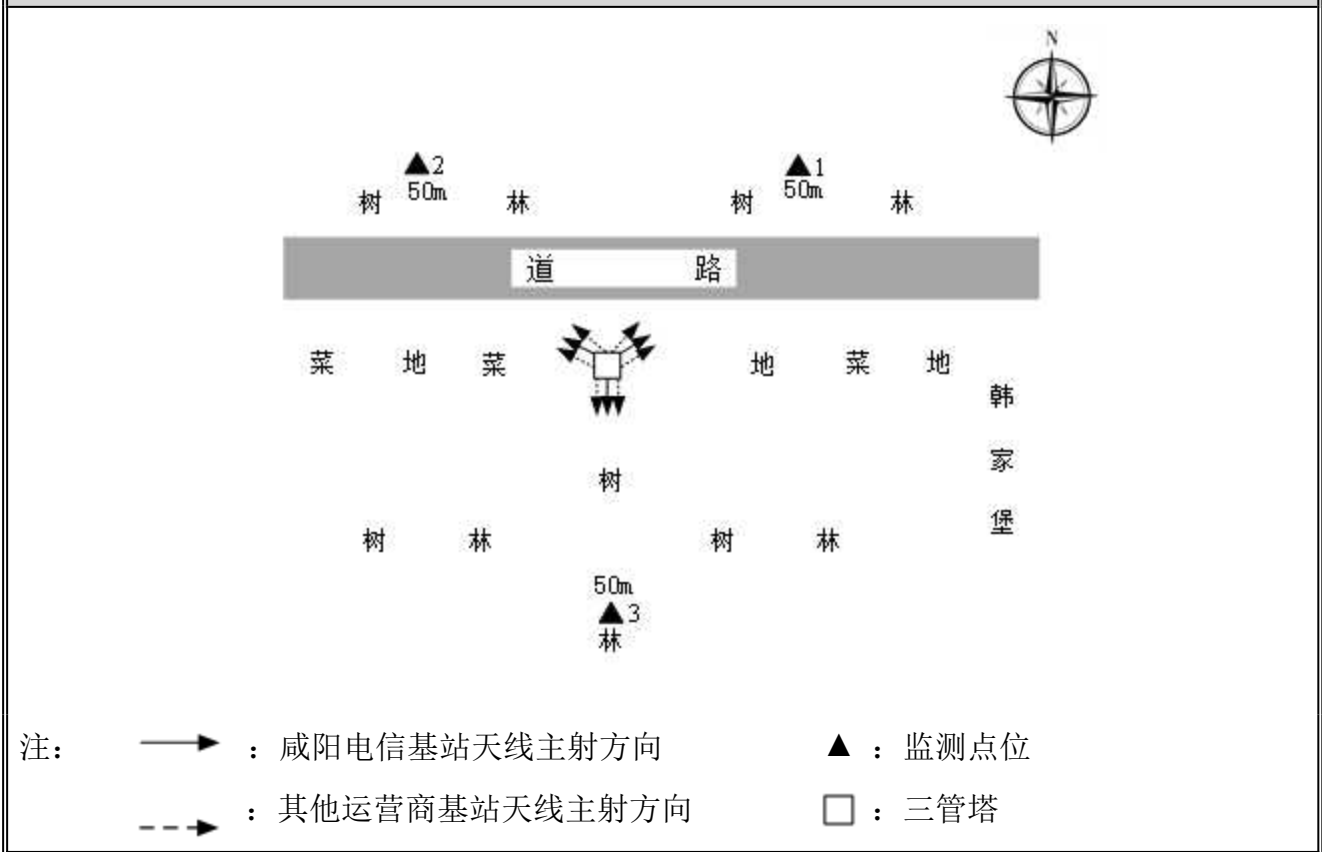
基站名称	咸阳_乾县_160269 懿德太子墓_DMBFLT			
委托单位	中国电信股份有限公司咸阳分公司			
委托单位地址	陕西省咸阳市渭城区乐育北路1号			
检测性质	委托检测	检测参数	功率密度	
检测日期	2022年08月23日			
基站建设地点	陕西省咸阳市乾县韩家堡菜地内			
天线架设方式	三管塔	天线离地高度	33m	
运营商、网络制式	电信、5G	发射频率范围(MHz)	820-960/1710-2170	
检测时环境情况	检测时间	天气	温度(°C)	相对湿度(%)
	14时56分~15时17分	晴	27~29	48~50
检测所依据的技术文件名称及代号	《5G移动通信基站电磁辐射环境监测方法(试行)》(HJ1151-2020) 《电磁环境控制限值》(GB8702-2014)			
使用的主要仪器设备名称、型号规格及编号	主要仪器设备名称：选频式宽带电磁辐射检测仪； 型号规格：OS-4P型主机配SRF-06型探头； 仪器编号：YQ-HJ-0125；			
仪器主要技术指标	频率响应范围：30MHz~6000MHz； 量程： $2.6 \times 10^{-7} \mu\text{W}/\text{cm}^2 \sim 23.8 \text{ mW}/\text{cm}^2$ ； 探头的检出限： $2.6 \times 10^{-7} \mu\text{W}/\text{cm}^2$ ；			
仪器校准情况	校准单位：广州广电计量检测股份有限公司； 校准有效期：2021.9.28~2022.9.27； 校准证书编号：J202107127213-01-0001			
备注	咸阳_乾县_160269 懿德太子墓_DMBFLT基站检测点位布设在基站发射天线覆盖范围内，可能受到影响的电磁辐射环境敏感目标处，检测结果表明，所测点位的电磁辐射功率密度值均低于国家标准《电磁环境控制限值》(GB8702-2014)中规定的公众暴露控制限值(30MHz~3000MHz频率范围内，功率密度限值为 $40 \mu\text{W}/\text{cm}^2$ ；3000MHz~15000MHz频率范围内，功率密度限值为 $40 \mu\text{W}/\text{cm}^2 \sim 200 \mu\text{W}/\text{cm}^2$)。			

基站电磁辐射环境检测结果

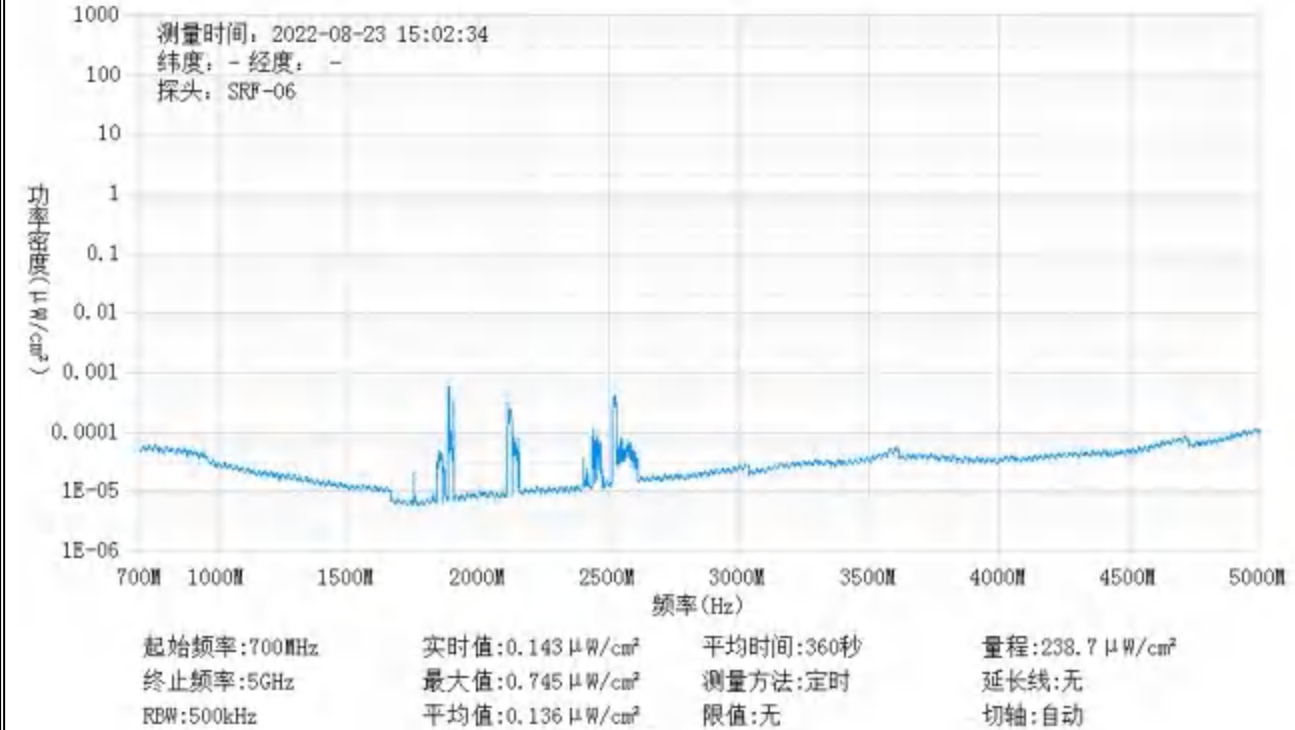
序号	检测点位描述	与天线的距离 (m)		发射天线		5G 终端设备		应用场景	功率密度 (μW/cm ²)
		垂直	水平	运营商	下行频段 (MHz)	型号	数量		
1	基站东北侧 50m	33	50	电信	1710-2170	RMX2201	1 台	视频交互	0.136
2	基站西北侧 50m	33	50	电信	1710-2170	RMX2201	1 台	视频交互	0.144
3	基站南侧 50m	33	50	电信	1710-2170	RMX2201	1 台	视频交互	0.123

备注：测量时，仪器探头距地面（或立足平面）1.7m。因建筑物、玻璃窗或树木等遮挡等，检测点位距离基站天线的距离无法测定，表中用“/”表示。以上监测数据仅反映监测工况下的功率密度值。

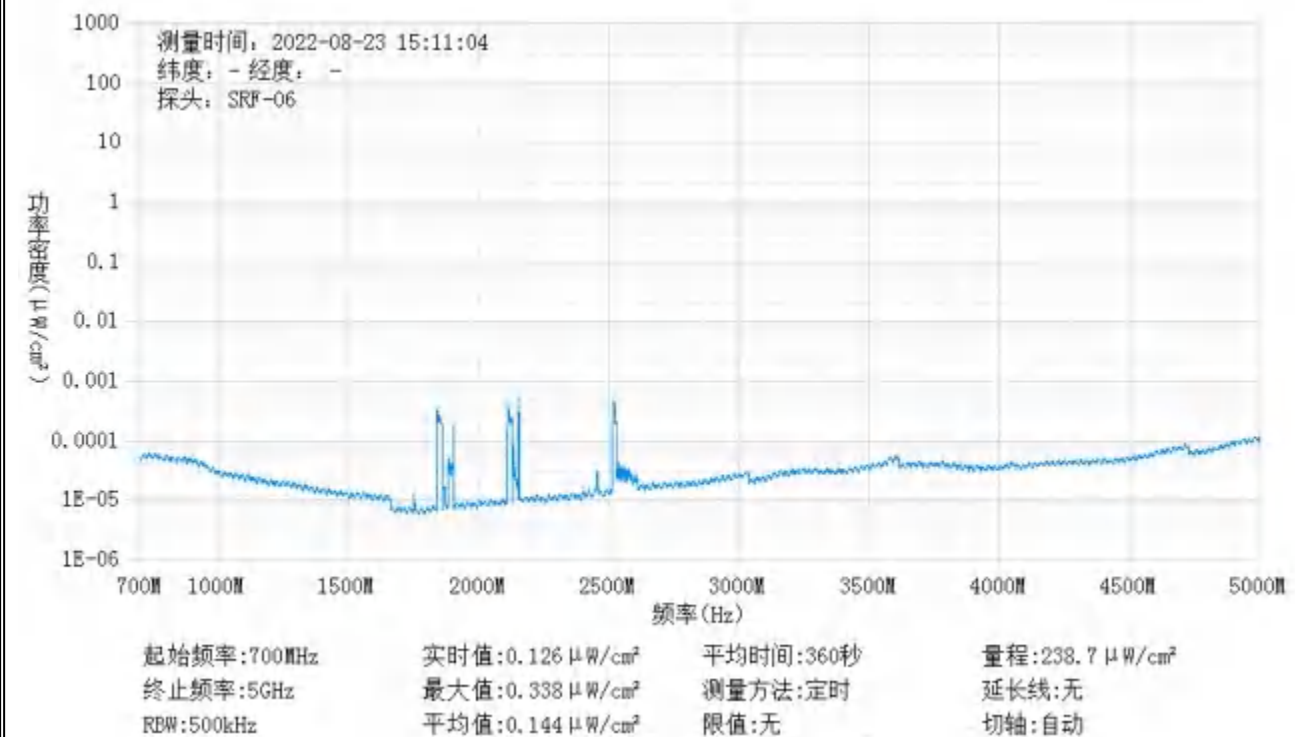
基站电磁辐射环境检测点位示意图



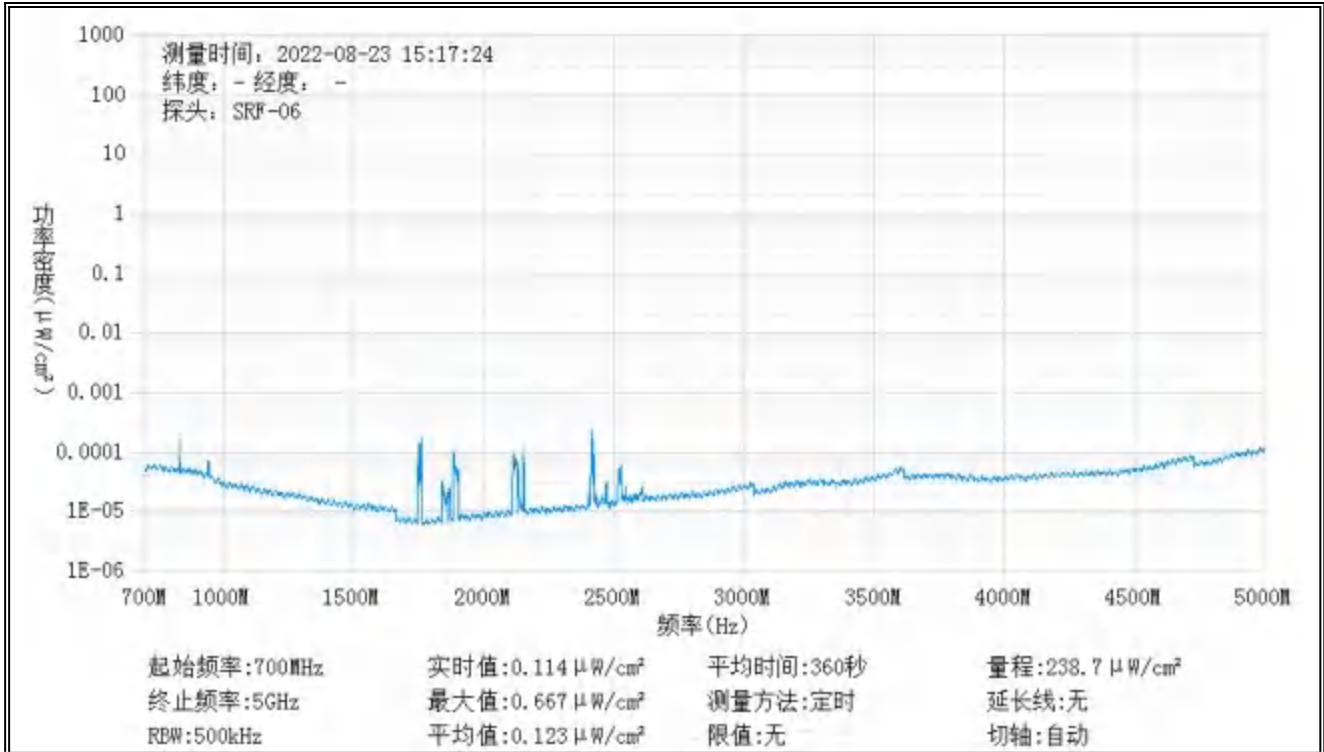
监测点位监测频谱分布图



1#监测点位



2#监测点位



3#监测点位

基站检测现场照片



中核化学计量检测中心

核工业北京化工冶金研究院分析测试中心

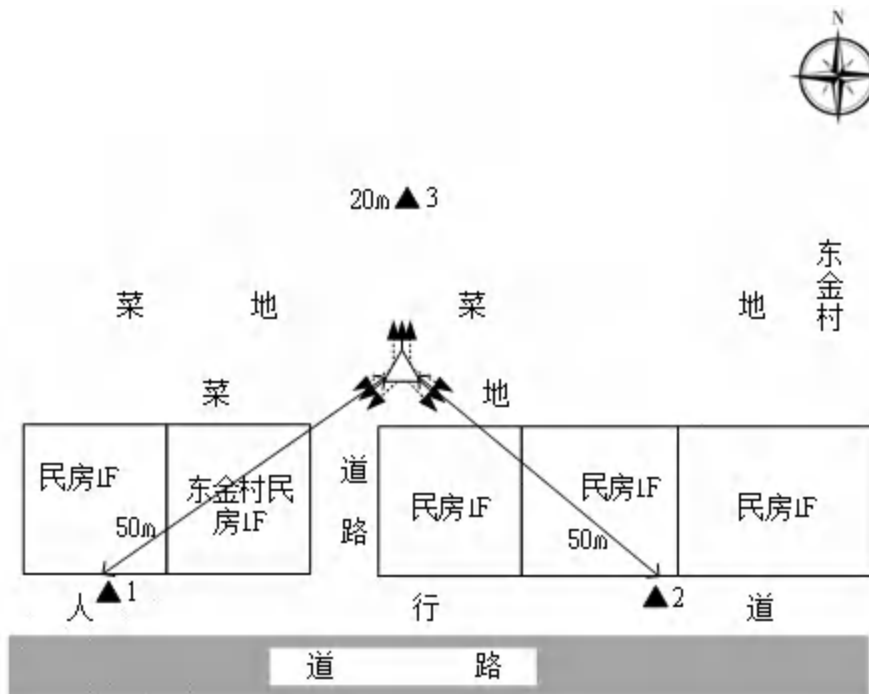
基站名称	咸阳乾县乾陵博物馆综合机房			
委托单位	中国电信股份有限公司咸阳分公司			
委托单位地址	陕西省咸阳市渭城区乐育北路1号			
检测性质	委托检测	检测参数	功率密度	
检测日期	2022年08月23日			
基站建设地点	陕西省咸阳市乾县东金村菜地内			
天线架设方式	地面增高架	天线离地高度	24m	
运营商、网络制式	电信、5G	发射频率范围 (MHz)	820-960/1710-2170	
检测时环境情况	检测时间	天气	温度(°C)	相对湿度(%)
	15时28分~15时49分	晴	27~29	42~44
检测所依据的技术 文件名称及代号	《5G移动通信基站电磁辐射环境监测方法(试行)》(HJ1151-2020) 《电磁环境控制限值》(GB8702-2014)			
使用的主要仪器设备 名称、型号规格及 编号	主要仪器设备名称：选频式宽带电磁辐射检测仪； 型号规格：OS-4P型主机配SRF-06型探头； 仪器编号：YQ-HJ-0125；			
仪器主要技术指标	频率响应范围：30MHz~6000MHz； 量程： $2.6 \times 10^{-7} \mu\text{W}/\text{cm}^2 \sim 23.8 \text{ mW}/\text{cm}^2$ ； 探头的检出限： $2.6 \times 10^{-7} \mu\text{W}/\text{cm}^2$ ；			
仪器校准情况	校准单位：广州广电计量检测股份有限公司； 校准有效期：2021.9.28~2022.9.27； 校准证书编号：J202107127213-01-0001			
备注	咸阳乾县乾陵博物馆综合机房基站检测点位布设在基站发射天线覆盖范围内，可能受到影响的电磁辐射环境敏感目标处，检测结果表明，所测点位的电磁辐射功率密度值均低于国家标准《电磁环境控制限值》(GB8702-2014)中规定的公众暴露控制限值(30MHz~3000MHz频率范围内，功率密度限值为 $40 \mu\text{W}/\text{cm}^2$ ；3000MHz~15000MHz频率范围内，功率密度限值为 $40 \mu\text{W}/\text{cm}^2 \sim 200 \mu\text{W}/\text{cm}^2$)。			

基站电磁辐射环境检测结果

序号	检测点位描述	与天线的距离 (m)		发射天线		5G 终端设备		应用场景	功率密度 ($\mu\text{W}/\text{cm}^2$)
		垂直	水平	运营商	下行频段 (MHz)	型号	数量		
1	西南侧民房 1F 门口	24	50	电信	1710-2170	RMX2201	1 台	视频交互	0.225
2	东南侧民房 1F 门口	24	50	电信	1710-2170	RMX2201	1 台	视频交互	0.358
3	基站北侧 20m	24	20	电信	1710-2170	RMX2201	1 台	视频交互	0.317

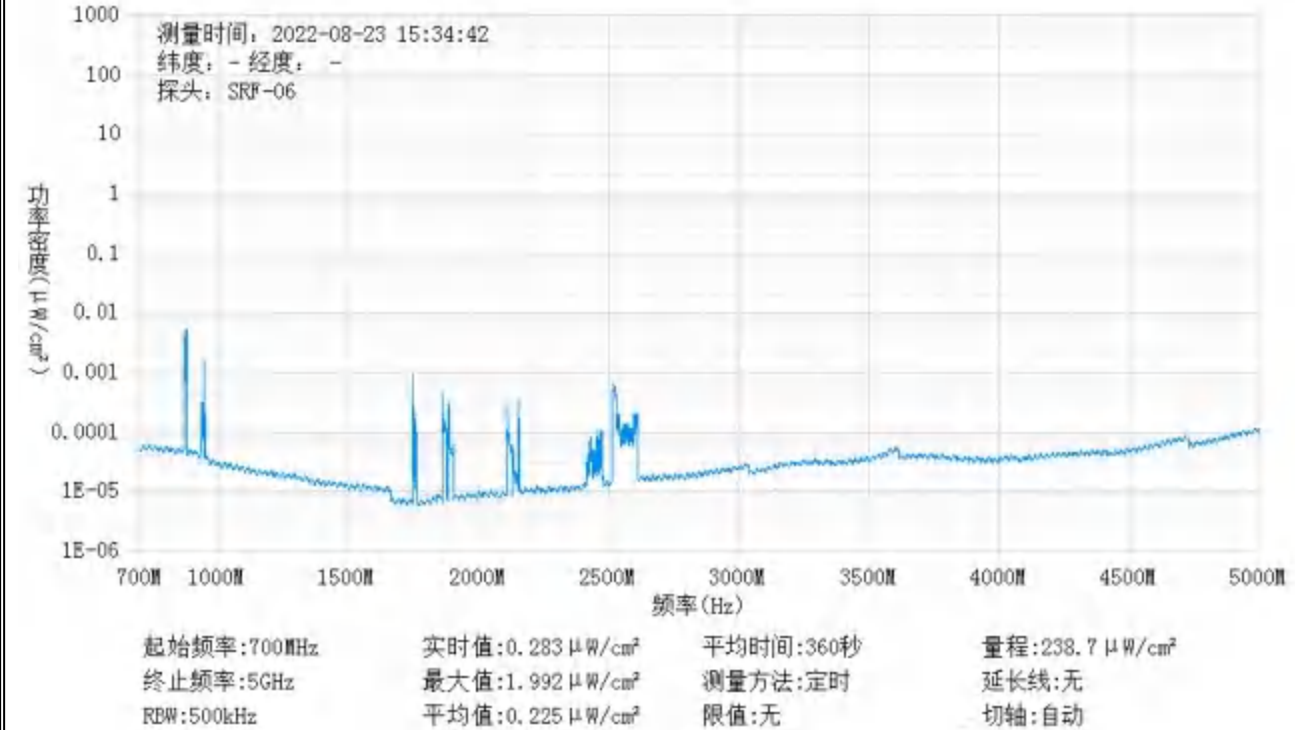
备注：测量时，仪器探头距地面（或立足平面）1.7m。因建筑物、玻璃窗或树木等遮挡等，检测点位距离基站天线的距离无法测定，表中用“/”表示。以上监测数据仅反映监测工况下的功率密度值。

基站电磁辐射环境检测点位示意图

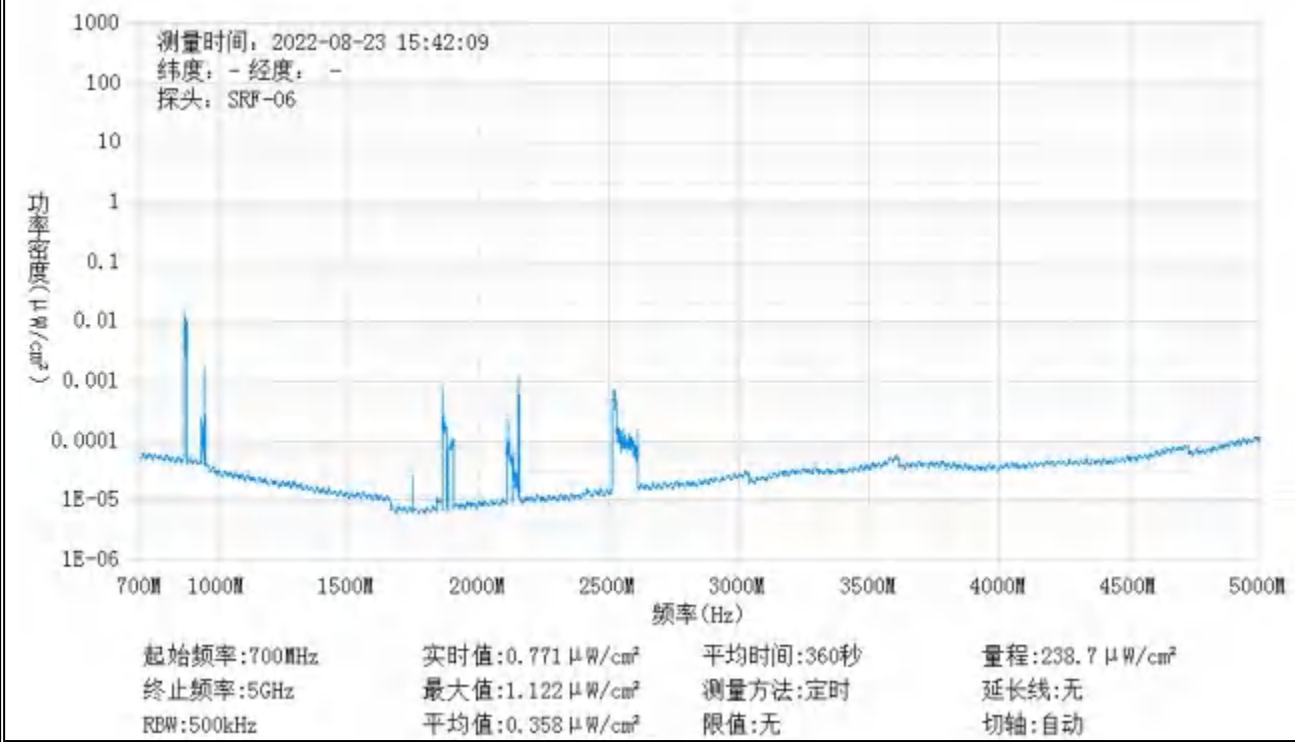


注：
 ———▶：咸阳电信基站天线主射方向 ▲：监测点位
 - - - -▶：其他运营商基站天线主射方向 △：地面增高架

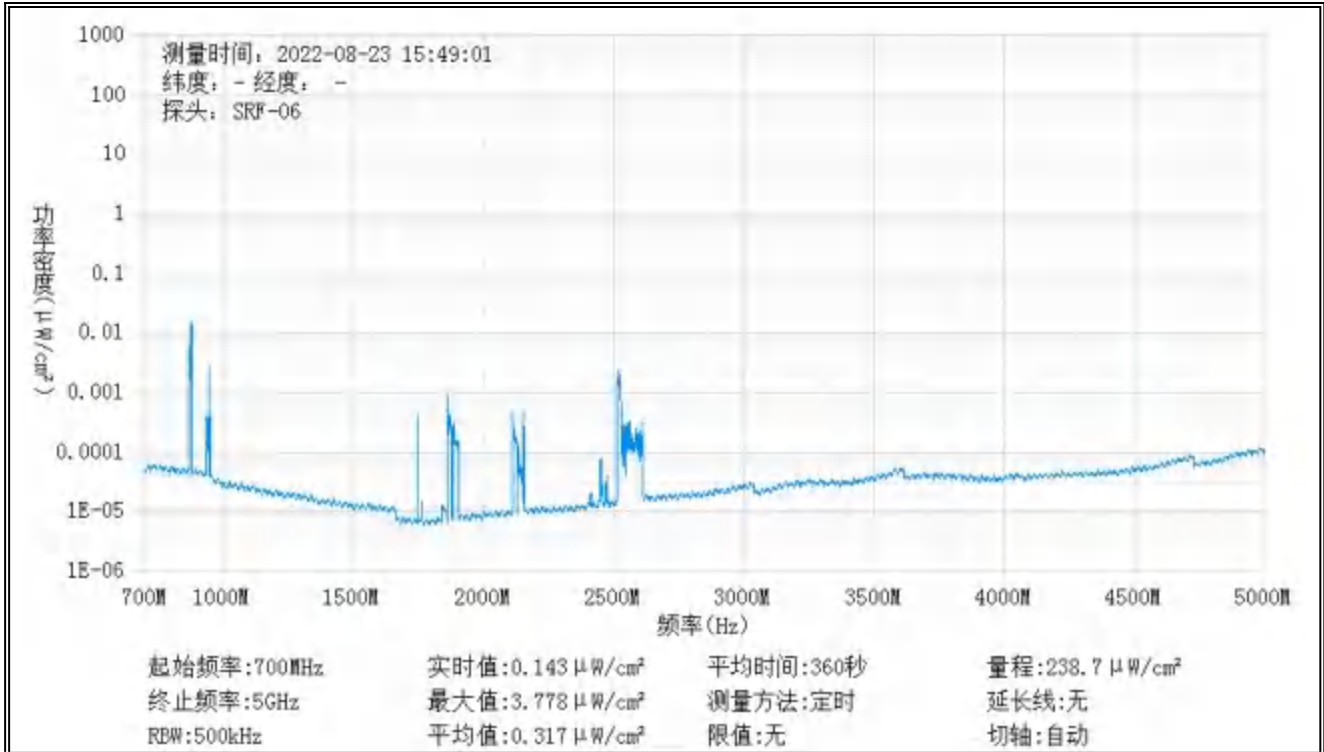
监测点位监测频谱分布图



1#监测点位



2#监测点位



3#监测点位

基站检测现场照片



END