



检测报告

编号：2022HYYFX-02967

项目名称：中国电信陕西公司 2021 年 5G 三期西安津东
无线网 AAU 主设备工程-9 移动通信基站电磁
辐射环境检测

委托单位：中国电信股份有限公司西安分公司

检测类别：委托检测

签发 李梁
审核 孙岩波
编制 王超

中核化学计量检测中心

核工业北京化工冶金研究院分析测试中心

签发日期：2022 年 9 月 27 日

注意事项

- 1.原始记录在本中心只保存六年。
- 2.报告无检测专用章无效。
- 3.复制报告未重新加盖检测专用章无效。
- 4.报告无签发人签字无效。
- 5.对报告若有异议，应于收到报告之日起十五日内向本中心提出。
- 6.报告仅对委托样品负责。

单位名称：中核化学计量检测中心

核工业北京化工冶金研究院分析测试中心

单位地址：北京市通州区九棵树 145 号

通讯地址：北京 234 信箱 102 分箱

邮政编码：101149

单位网址：www.fenxilab.com

联系人：龚明明 李梁

电 话：（010）51674334、51674270

目 录

1. 西安_沣渭_151774 中官厅村_CMIFCX.....	4
2. 西安_沣渭_152754 中官厅村 B1_DMBFLX.....	8
3. 西安_沣东_159431 加贝小区 7 号楼_DMBFLX.....	12
4. 后卫寨佳苑小区东侧.....	16

中核化学计量检测中心

核工业北京化工冶金研究院分析测试中心

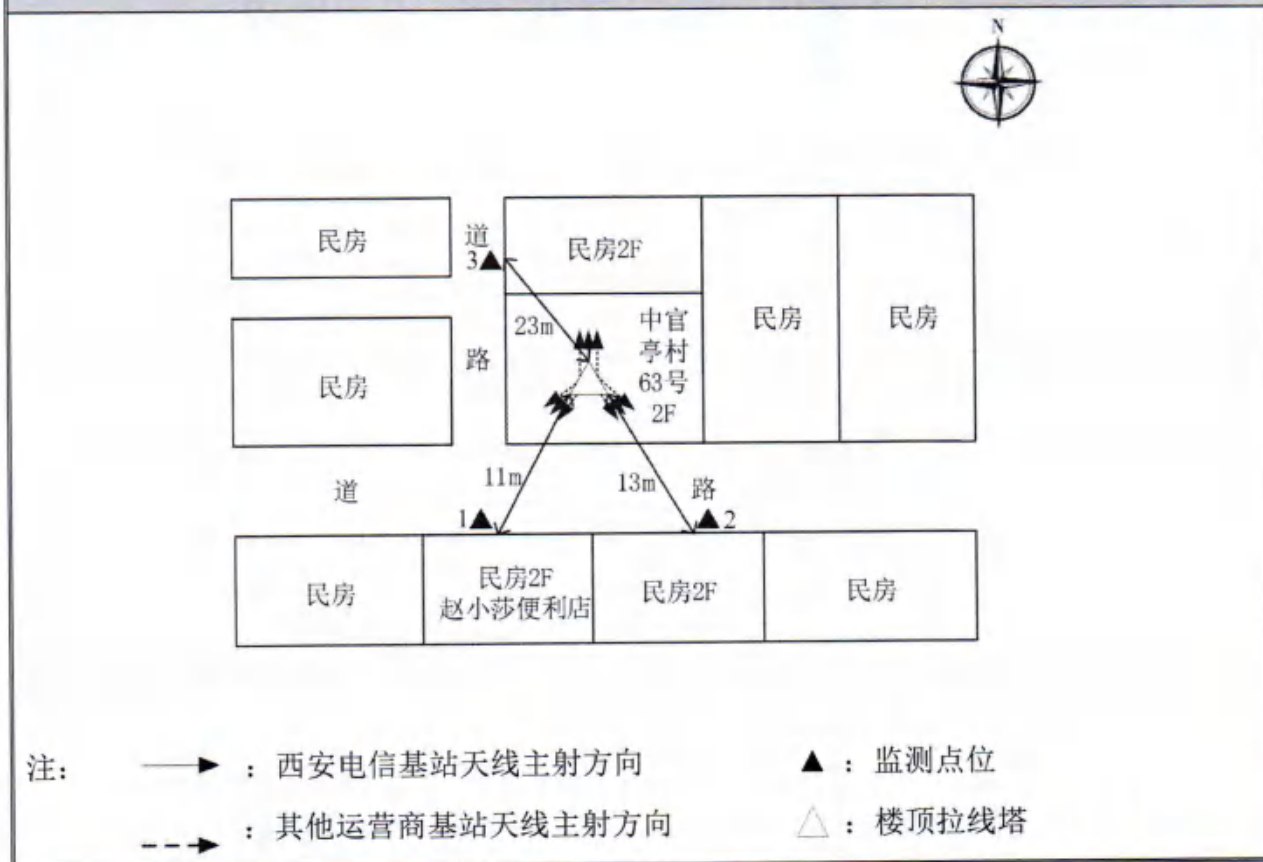
基站名称	西安_沔渭_151774 中官厅村_CMIFCX			
委托单位	中国电信股份有限公司西安分公司			
委托单位地址	陕西省西安市新城区西新街 28 号			
检测性质	委托检测	检测参数	功率密度	
检测日期	2022 年 06 月 29 日			
基站建设地点	陕西省西安市未央区中官亭村 163 号楼顶			
天线架设方式	楼顶拉线塔	天线离地高度	10m	
运营商、网络制式	电信、5G	发射频率范围 (MHz)	3400-3500	
检测时环境情况	检测时间	天气	温度 (°C)	相对湿度 (%)
	10 时 55 分~11 时 15 分	晴	28~29	45~47
检测所依据的技术文件名称及代号	《5G 移动通信基站电磁辐射环境监测方法 (试行)》 (HJ 1151-2020) 《电磁环境控制限值》 (GB 8702-2014)			
使用的主要仪器设备名称、型号规格及编号	主要仪器设备名称：选频式宽带电磁辐射检测仪； 型号规格：OS-4P 型主机配 SRF-06 型探头； 仪器编号：YQ-HJ-0096；			
仪器主要技术指标	频率响应范围：30MHz~6000MHz； 量程： $2.6 \times 10^{-7} \mu\text{W}/\text{cm}^2 \sim 23.8 \text{ mW}/\text{cm}^2$ ； 探头的检出限： $2.6 \times 10^{-7} \mu\text{W}/\text{cm}^2$ ；			
仪器校准情况	校准单位：广州广电计量检测股份有限公司； 校准有效期：2022.3.7~2023.3.6； 校准证书编号：J202103047417-07-0002			
备注	西安_沔渭_151774 中官厅村_CMIFCX 基站检测点位布设在基站发射天线覆盖范围内，可能受到影响的电磁辐射环境敏感目标处，检测结果表明，所测点位的电磁辐射功率密度值均低于国家标准《电磁环境控制限值》 (GB 8702-2014) 中规定的公众暴露控制限值 (30MHz~3000MHz 频率范围内，功率密度限值为 $40 \mu\text{W}/\text{cm}^2$ ；3000MHz~15000MHz 频率范围内，功率密度限值为 $40 \mu\text{W}/\text{cm}^2 \sim 200 \mu\text{W}/\text{cm}^2$)。			

基站电磁辐射环境检测结果

序号	检测点位描述	与天线的距离 (m)		发射天线		5G 终端设备		应用场景	功率密度 ($\mu\text{W}/\text{cm}^2$)
		垂直	水平	运营商	下行频段 (MHz)	型号	数量		
1	赵小药便利店 1F 门口	10	11	电信	3400-3500	RMX2201	1 台	视频交互	0.262
2	东南侧民房 1F 门口	10	13	电信	3400-3500	RMX2201	1 台	视频交互	0.178
3	西北侧民房 1F 门口	10	23	电信	3400-3500	RMX2201	1 台	视频交互	0.098

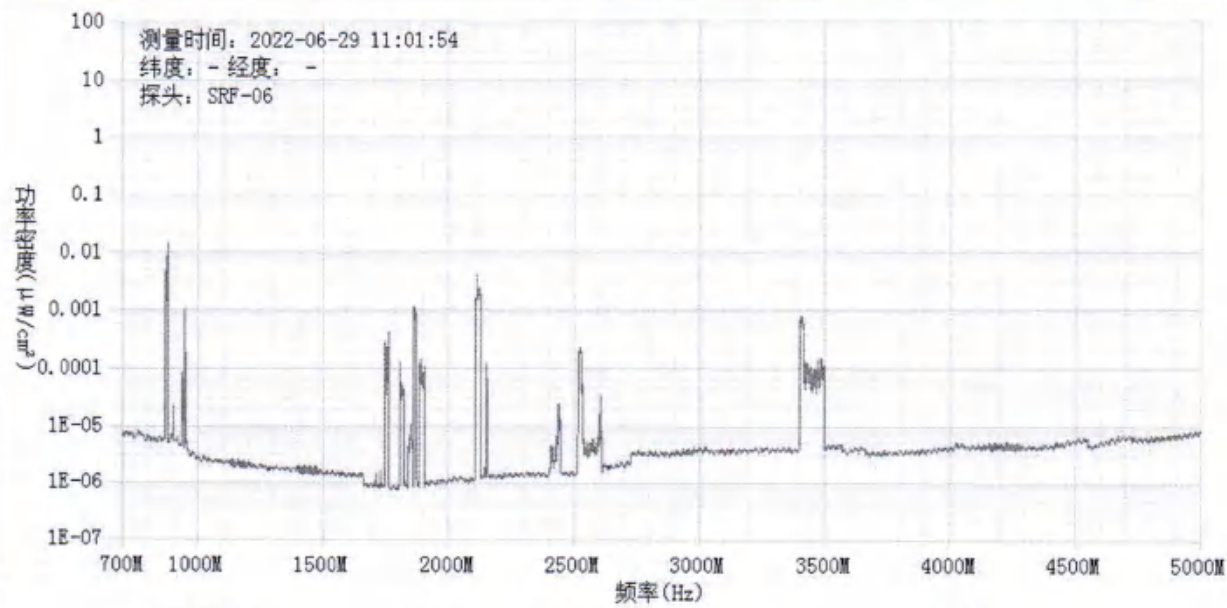
备注: 测量时, 仪器探头距地面 (或立足平面) 1.7m。因建筑物、玻璃窗或树木等遮挡等, 检测点位距离基站天线的距离无法测定, 表中用“/”表示。以上监测数据仅反映监测工况下的功率密度值。

基站电磁辐射环境检测点位示意图



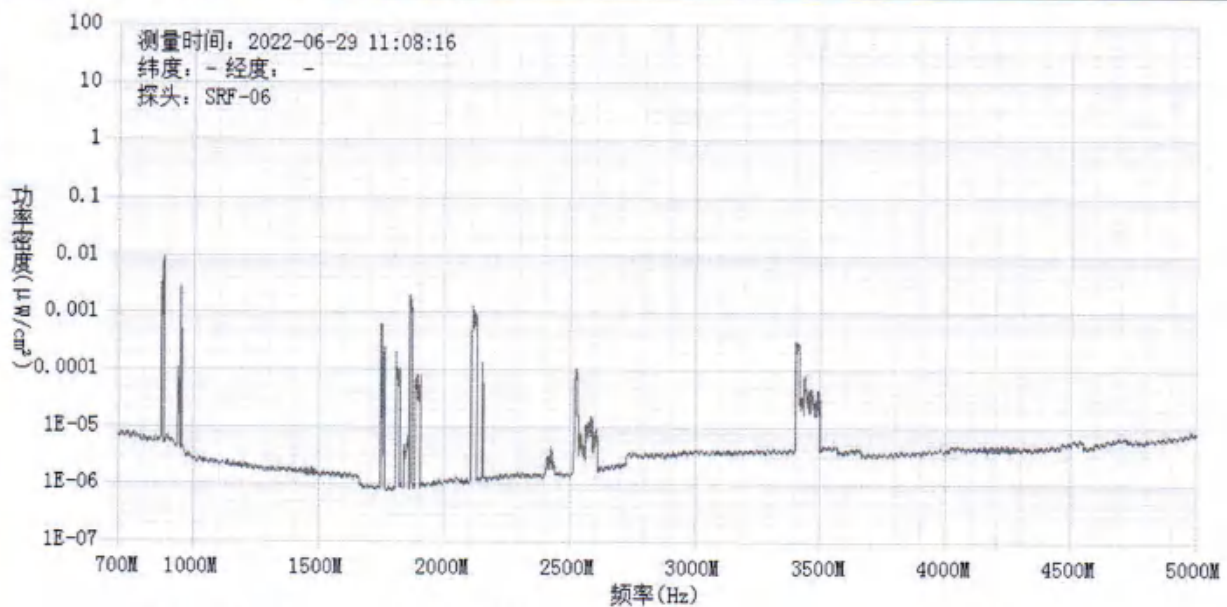
注:
 —▶ : 西安电信基站天线主射方向 ▲ : 监测点位
 - - -▶ : 其他运营商基站天线主射方向 △ : 楼顶拉线塔

监测点位监测频谱分布图



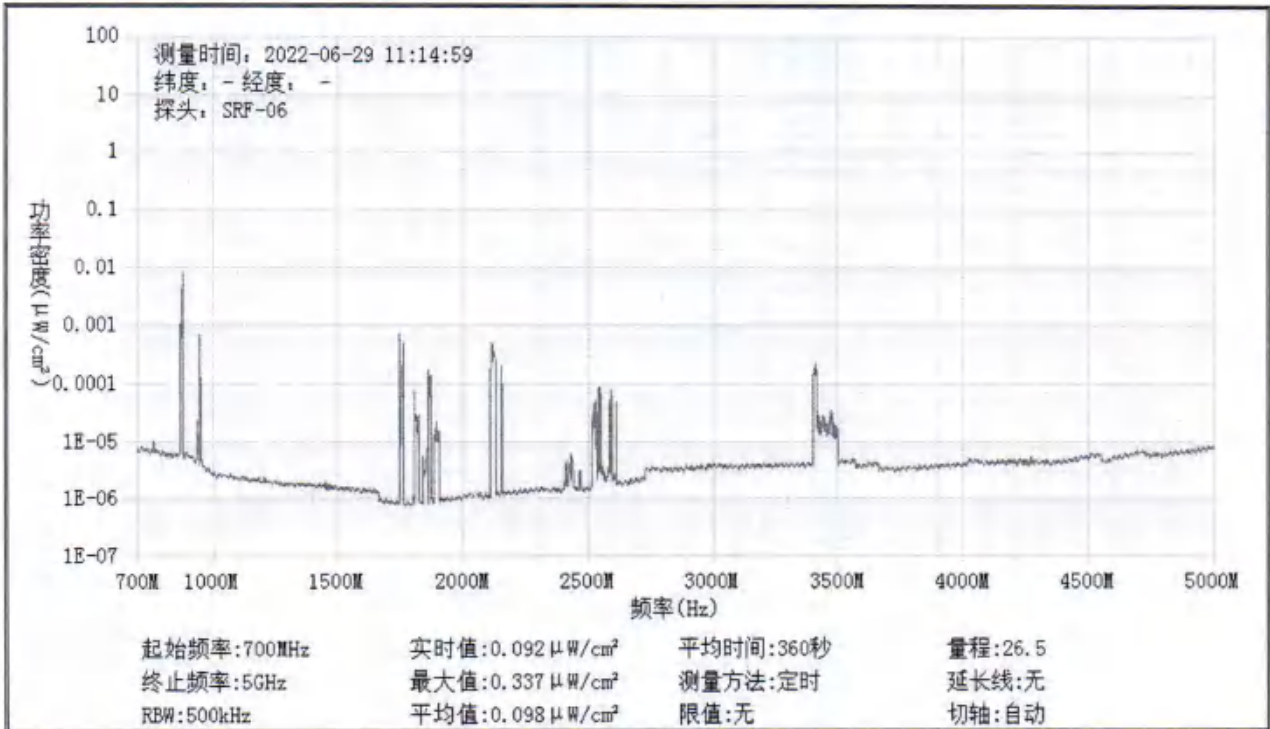
起始频率:700MHz	实时值:0.137 $\mu\text{W}/\text{cm}^2$	平均时间:360秒	量程:26.5
终止频率:5GHz	最大值:1.098 $\mu\text{W}/\text{cm}^2$	测量方法:定时	延长线:无
RBW:500kHz	平均值:0.262 $\mu\text{W}/\text{cm}^2$	限值:无	切轴:自动

1#监测点位



起始频率:700MHz	实时值:0.074 $\mu\text{W}/\text{cm}^2$	平均时间:360秒	量程:26.5
终止频率:5GHz	最大值:0.884 $\mu\text{W}/\text{cm}^2$	测量方法:定时	延长线:无
RBW:500kHz	平均值:0.178 $\mu\text{W}/\text{cm}^2$	限值:无	切轴:自动

2#监测点位



3#监测点位

基站检测现场照片



中核化学计量检测中心
核工业北京化工冶金研究院分析测试中心

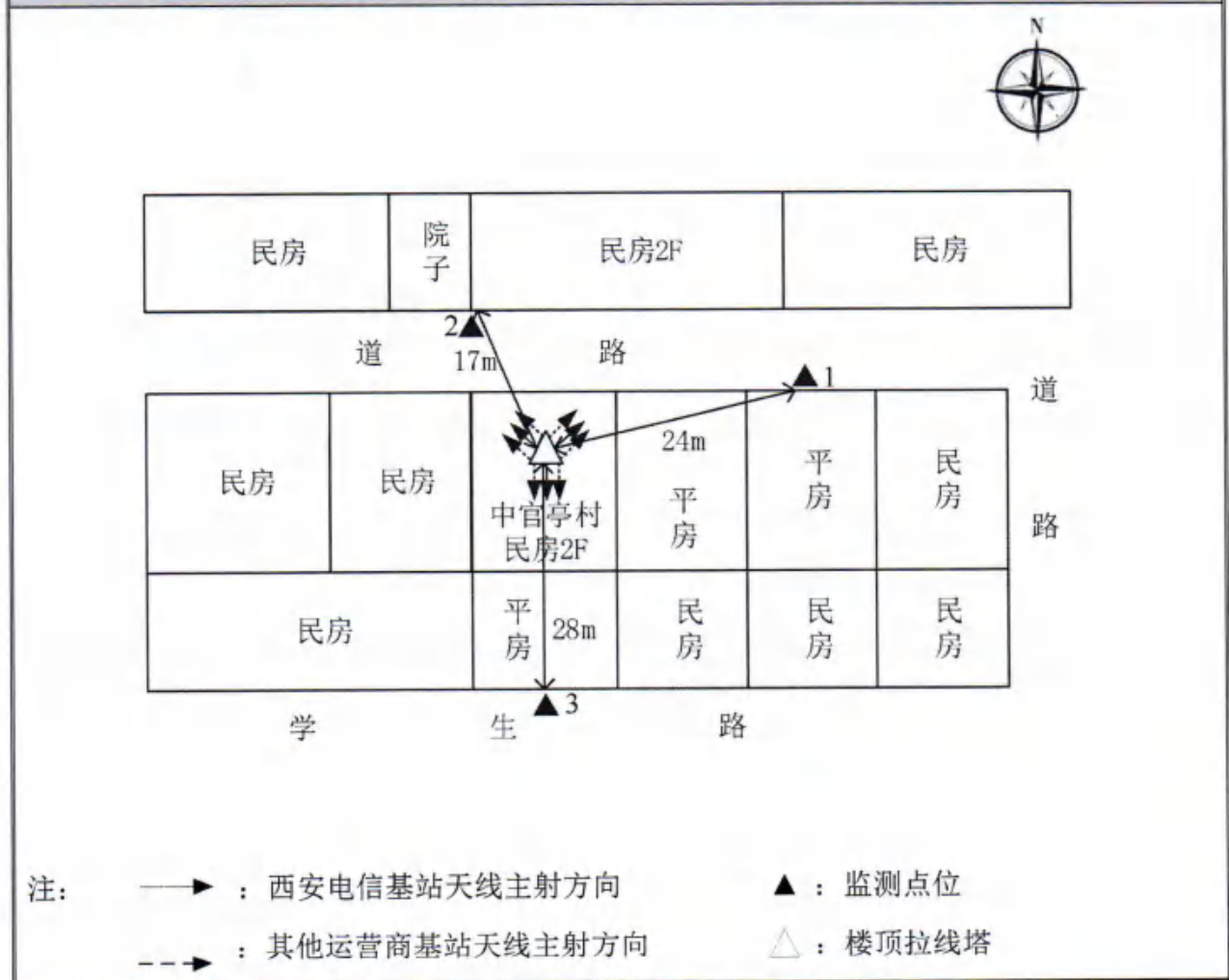
基站名称	西安_沔渭_152754 中官厅村 B1_DMBFLX			
委托单位	中国电信股份有限公司西安分公司			
委托单位地址	陕西省西安市新城区西新街 28 号			
检测性质	委托检测	检测参数	功率密度	
检测日期	2022 年 06 月 29 日			
基站建设地点	陕西省西安市未央区学生路北侧中官亭村民房楼顶			
天线架设方式	楼顶拉线塔	天线离地高度	12m	
运营商、网络制式	电信、5G	发射频率范围 (MHz)	3400-3500	
检测时环境情况	检测时间	天气	温度 (°C)	相对湿度 (%)
	12 时 03 分~12 时 23 分	晴	30~31	39~41
检测所依据的技术文件名称及代号	《5G 移动通信基站电磁辐射环境监测方法 (试行)》 (HJ 1151-2020) 《电磁环境控制限值》 (GB 8702-2014)			
使用的主要仪器设备名称、型号规格及编号	主要仪器设备名称：选频式宽带电磁辐射检测仪； 型号规格：OS-4P 型主机配 SRF-06 型探头； 仪器编号：YQ-HJ-0096；			
仪器主要技术指标	频率响应范围：30MHz~6000MHz； 量程： $2.6 \times 10^{-7} \mu\text{W}/\text{cm}^2 \sim 23.8 \text{ mW}/\text{cm}^2$ ； 探头的检出限： $2.6 \times 10^{-7} \mu\text{W}/\text{cm}^2$ ；			
仪器校准情况	校准单位：广州广电计量检测股份有限公司； 校准有效期：2022.3.7~2023.3.6； 校准证书编号：J202103047417-07-0002			
备注	西安_沔渭_152754 中官厅村 B1_DMBFLX 基站检测点位布设在基站发射天线覆盖范围内，可能受到影响的电磁辐射环境敏感目标处，检测结果表明，所测点位的电磁辐射功率密度值均低于国家标准《电磁环境控制限值》 (GB 8702-2014) 中规定的公众暴露控制限值 (30MHz~3000MHz 频率范围内，功率密度限值为 $40 \mu\text{W}/\text{cm}^2$ ；3000MHz~15000MHz 频率范围内，功率密度限值为 $40 \mu\text{W}/\text{cm}^2 \sim 200 \mu\text{W}/\text{cm}^2$)。			

基站电磁辐射环境检测结果

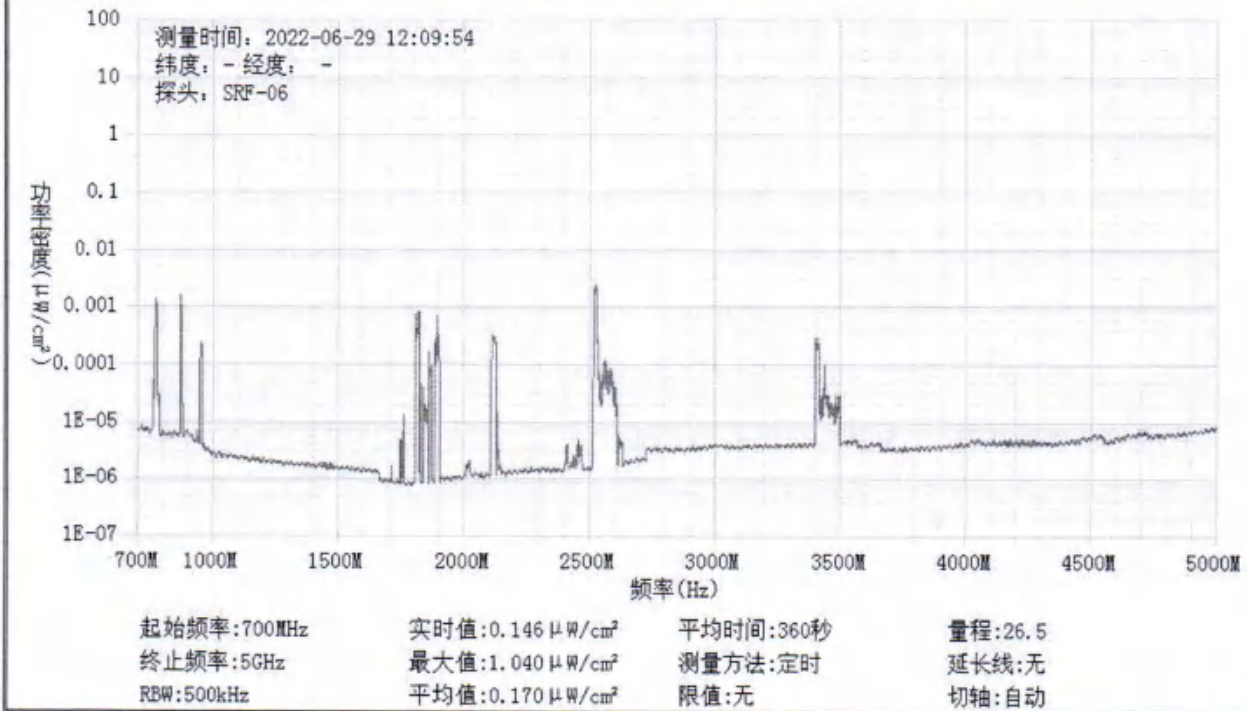
序号	检测点位描述	与天线的距离 (m)		发射天线		5G 终端设备		应用场景	功率密度 ($\mu\text{W}/\text{cm}^2$)
		垂直	水平	运营商	下行频段 (MHz)	型号	数量		
1	东侧平房 1F 门口	12	24	电信	3400-3500	RMX2201	1 台	视频交互	0.170
2	北侧民房 1F 门口	12	17	电信	3400-3500	RMX2201	1 台	视频交互	0.373
3	南侧平房 1F 门口	12	28	电信	3400-3500	RMX2201	1 台	视频交互	0.088

备注: 测量时, 仪器探头距地面 (或立足平面) 1.7m。因建筑物、玻璃窗或树木等遮挡等, 检测点位距离基站天线的距离无法测定, 表中用“/”表示。以上监测数据仅反映监测工况下的功率密度值。

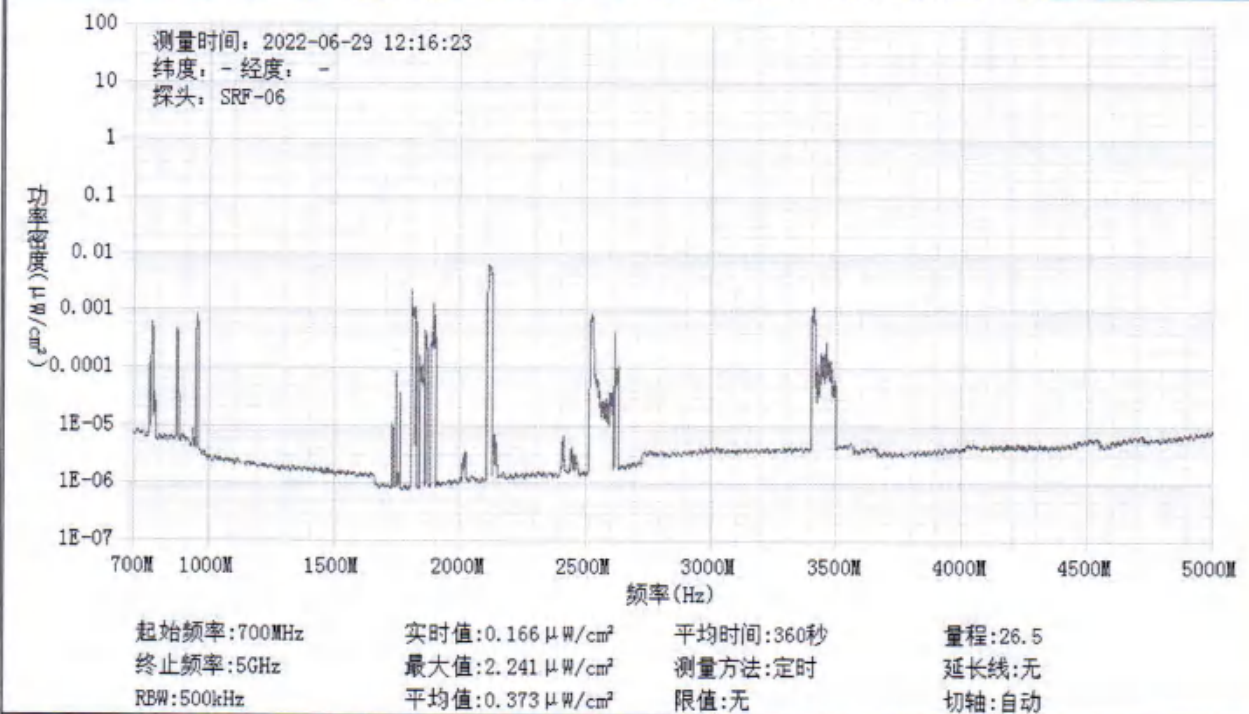
基站电磁辐射环境检测点位示意图



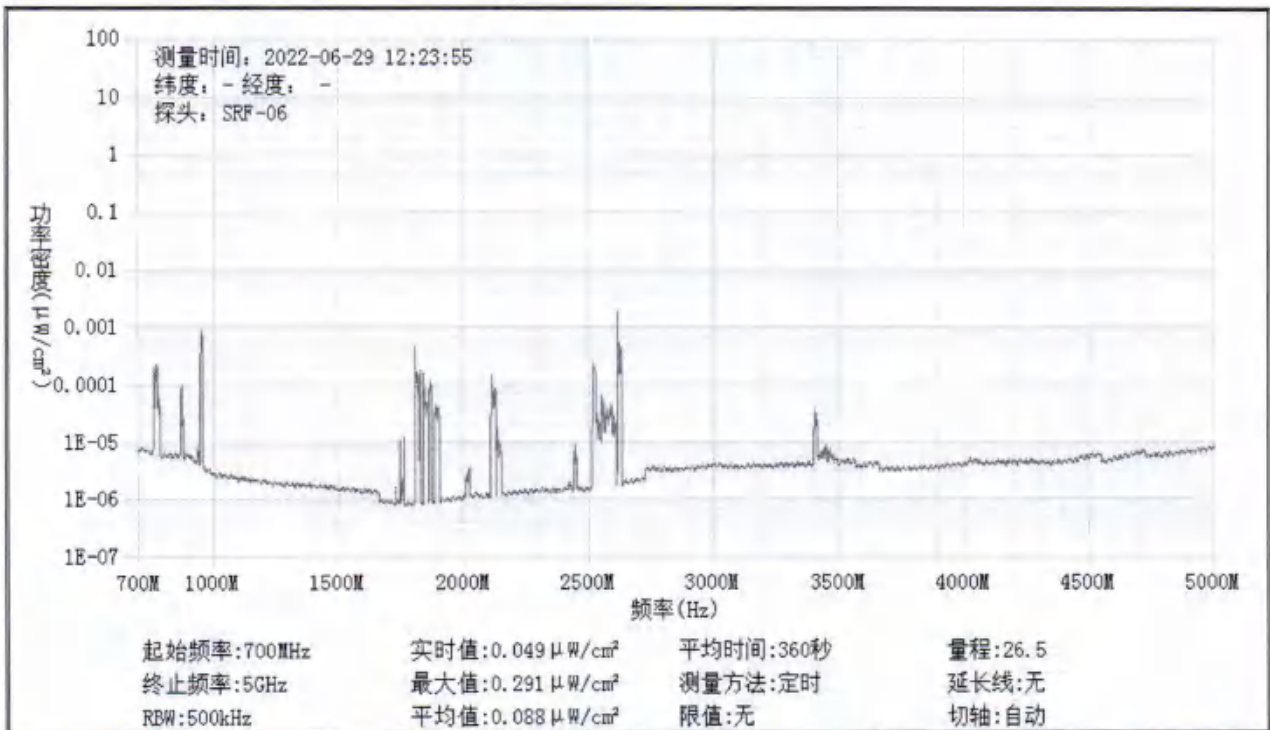
监测点位监测频谱分布图



1#监测点位



2#监测点位



3#监测点位

基站检测现场照片



中核化学计量检测中心

核工业北京化工冶金研究院分析测试中心

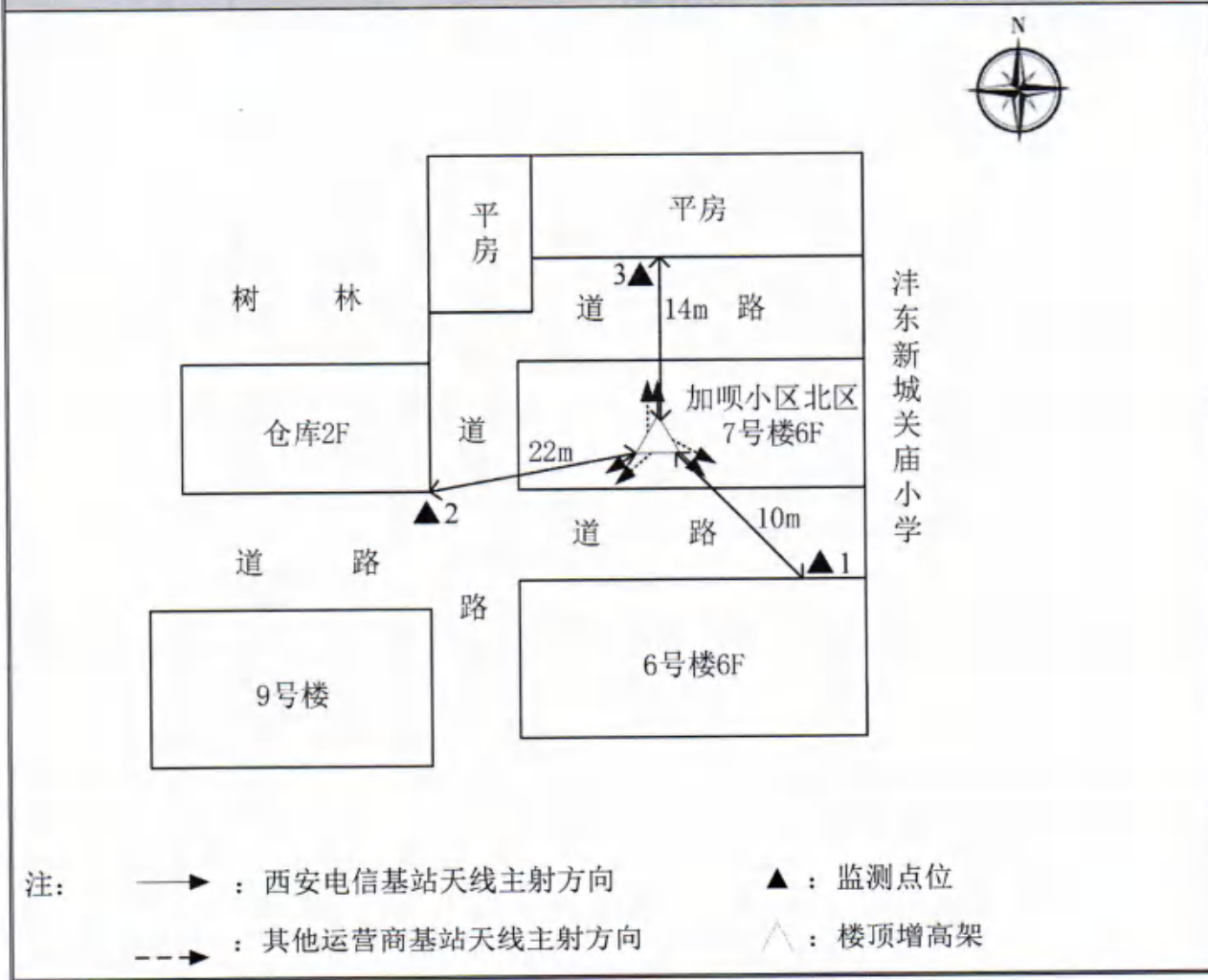
基站名称	西安_沣东_159431 加贝小区 7 号楼_DMBFLX			
委托单位	中国电信股份有限公司西安分公司			
委托单位地址	陕西省西安市新城区西新街 28 号			
检测性质	委托检测	检测参数	功率密度	
检测日期	2022 年 06 月 30 日			
基站建设地点	陕西省西安市未央区加贝小区北区 7 号楼楼顶			
天线架设方式	楼顶增高架	天线离地高度	19m	
运营商、网络制式	电信、5G	发射频率范围 (MHz)	3400-3500	
检测时环境情况	检测时间	天气	温度 (°C)	相对湿度 (%)
	11 时 45 分~12 时 05 分	晴	29~30	47~49
检测所依据的技术文件名称及代号	《5G 移动通信基站电磁辐射环境监测方法 (试行)》 (HJ 1151-2020) 《电磁环境控制限值》 (GB 8702-2014)			
使用的主要仪器设备名称、型号规格及编号	主要仪器设备名称：选频式宽带电磁辐射检测仪； 型号规格：OS-4P 型主机配 SRF-06 型探头； 仪器编号：YQ-HJ-0096；			
仪器主要技术指标	频率响应范围：30MHz~6000MHz； 量程： $2.6 \times 10^{-7} \mu\text{W}/\text{cm}^2 \sim 23.8 \text{ mW}/\text{cm}^2$ ； 探头的检出限： $2.6 \times 10^{-7} \mu\text{W}/\text{cm}^2$ ；			
仪器校准情况	校准单位：广州广电计量检测股份有限公司； 校准有效期：2022.3.7~2023.3.6； 校准证书编号：J202103047417-07-0002			
备注	西安_沣东_159431 加贝小区 7 号楼_DMBFLX 基站检测点位布设在基站发射天线覆盖范围内，可能受到影响的电磁辐射环境敏感目标处，检测结果表明，所测点位的电磁辐射功率密度值均低于国家标准《电磁环境控制限值》 (GB 8702-2014) 中规定的公众暴露控制限值 (30MHz~3000MHz 频率范围内，功率密度限值为 $40 \mu\text{W}/\text{cm}^2$ ；3000MHz~15000MHz 频率范围内，功率密度限值为 $40 \mu\text{W}/\text{cm}^2 \sim 200 \mu\text{W}/\text{cm}^2$)。			

基站电磁辐射环境检测结果

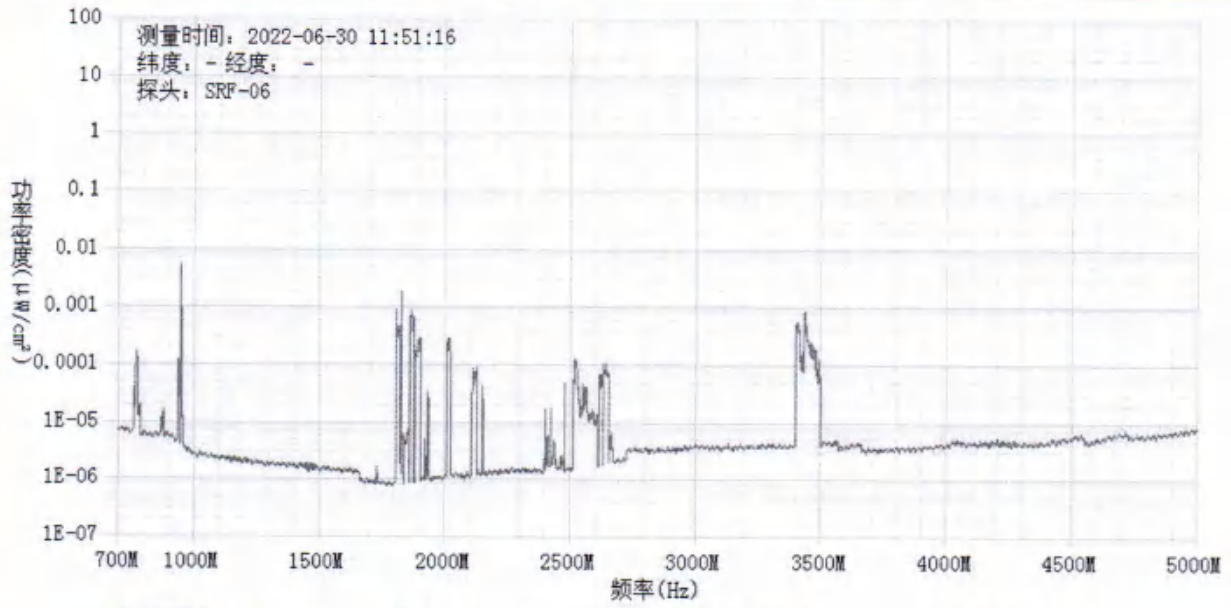
序号	检测点位描述	与天线的距离 (m)		发射天线		5G 终端设备		应用场景	功率密度 ($\mu\text{W}/\text{cm}^2$)
		垂直	水平	运营商	下行频段 (MHz)	型号	数量		
1	加贝小区北区 6号楼 1单元 1F 门口	19	10	电信	3400-3500	RMX2201	1 台	视频交互	0.152
2	仓库 1F 门口	19	22	电信	3400-3500	RMX2201	1 台	视频交互	0.137
3	平房 1F 门口	19	14	电信	3400-3500	RMX2201	1 台	视频交互	0.131

备注: 测量时, 仪器探头距地面 (或立足平面) 1.7m。因建筑物、玻璃窗或树木等遮挡等, 检测点位距离基站天线的距离无法测定, 表中用“/”表示。以上监测数据仅反映监测工况下的功率密度值。

基站电磁辐射环境检测点位示意图

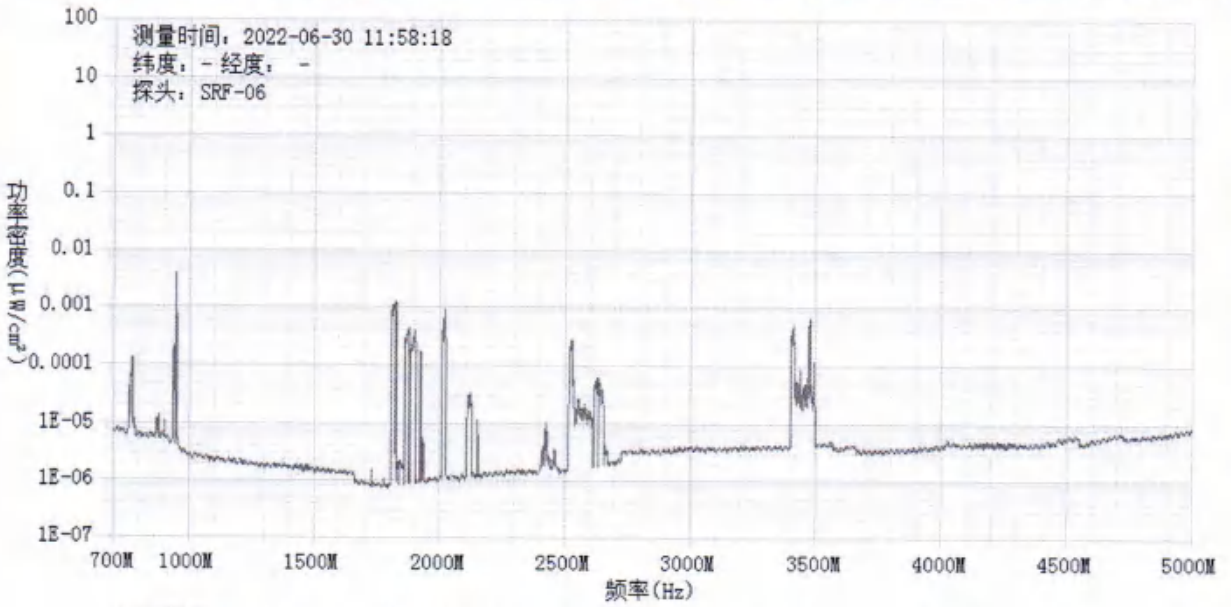


监测点位监测频谱分布图



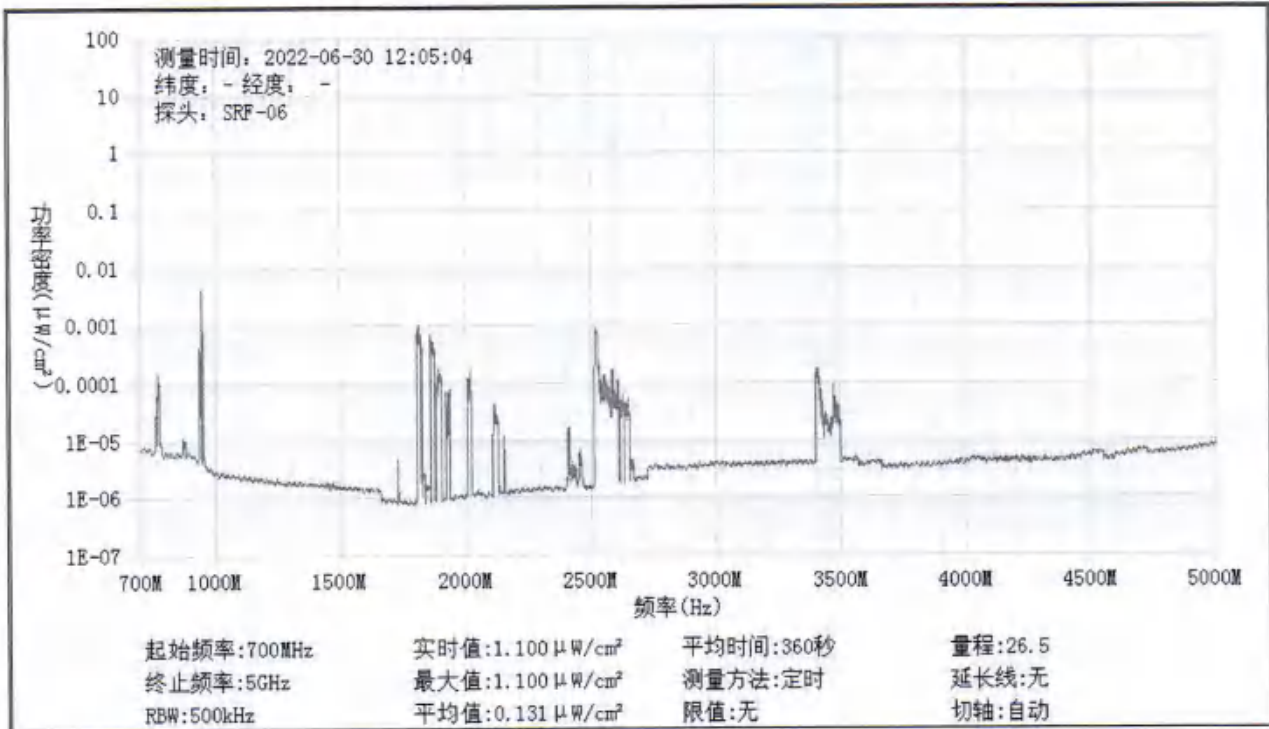
起始频率:700MHz	实时值:0.125 $\mu\text{W}/\text{cm}^2$	平均时间:360秒	量程:26.5
终止频率:5GHz	最大值:0.881 $\mu\text{W}/\text{cm}^2$	测量方法:定时	延长线:无
RBW:500kHz	平均值:0.152 $\mu\text{W}/\text{cm}^2$	限值:无	切轴:自动

1#监测点位



起始频率:700MHz	实时值:0.106 $\mu\text{W}/\text{cm}^2$	平均时间:360秒	量程:26.5
终止频率:5GHz	最大值:0.547 $\mu\text{W}/\text{cm}^2$	测量方法:定时	延长线:无
RBW:500kHz	平均值:0.137 $\mu\text{W}/\text{cm}^2$	限值:无	切轴:自动

2#监测点位



3#监测点位

基站检测现场照片



中核化学计量检测中心

核工业北京化工冶金研究院分析测试中心

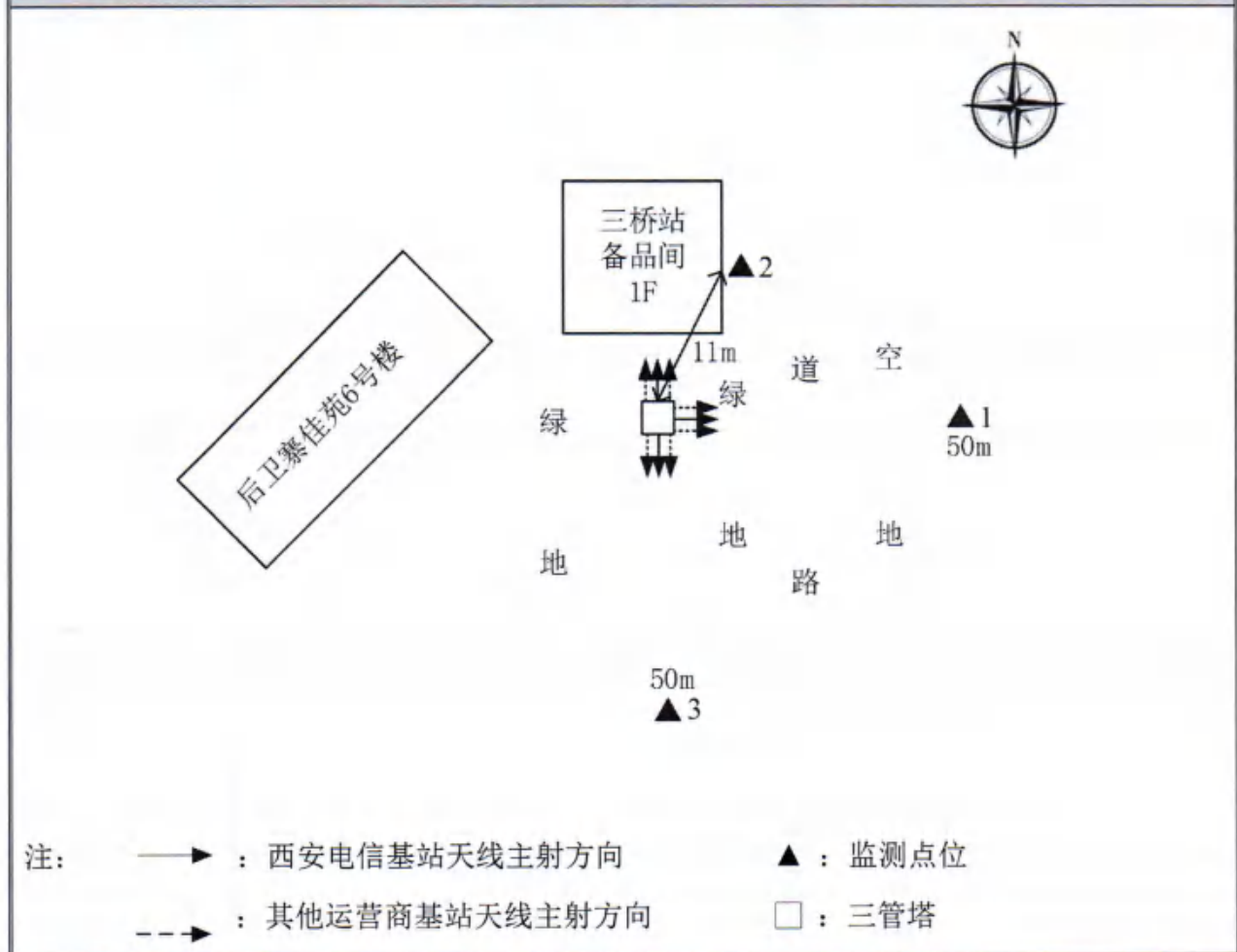
基站名称	后卫寨佳苑小区东侧			
委托单位	中国电信股份有限公司西安分公司			
委托单位地址	陕西省西安市新城区西新街 28 号			
检测性质	委托检测	检测参数	功率密度	
检测日期	2022 年 07 月 01 日			
基站建设地点	陕西省西安市未央区三桥站院内绿地上			
天线架设方式	三管塔	天线离地高度	20m	
运营商、网络制式	电信、5G	发射频率范围 (MHz)	3400-3500	
检测时环境情况	检测时间	天气	温度 (°C)	相对湿度 (%)
	15 时 52 分~16 时 12 分	晴	34~35	40~42
检测所依据的技术文件名称及代号	《5G 移动通信基站电磁辐射环境监测方法 (试行)》 (HJ 1151-2020) 《电磁环境控制限值》 (GB 8702-2014)			
使用的主要仪器设备名称、型号规格及编号	主要仪器设备名称：选频式宽带电磁辐射检测仪； 型号规格：OS-4P 型主机配 SRF-06 型探头； 仪器编号：YQ-HJ-0096；			
仪器主要技术指标	频率响应范围：30MHz~6000MHz； 量程： $2.6 \times 10^{-7} \mu\text{W}/\text{cm}^2 \sim 23.8 \text{ mW}/\text{cm}^2$ ； 探头的检出限： $2.6 \times 10^{-7} \mu\text{W}/\text{cm}^2$ ；			
仪器校准情况	校准单位：广州广电计量检测股份有限公司； 校准有效期：2022.3.7~2023.3.6； 校准证书编号：J202103047417-07-0002			
备注	后卫寨佳苑小区东侧基站检测点位布设在基站发射天线覆盖范围内，可能受到影响的电磁辐射环境敏感目标处，检测结果表明，所测点位的电磁辐射功率密度值均低于国家标准《电磁环境控制限值》 (GB 8702-2014) 中规定的公众暴露控制限值 (30MHz~3000MHz 频率范围内，功率密度限值为 $40 \mu\text{W}/\text{cm}^2$ ；3000MHz~15000MHz 频率范围内，功率密度限值为 $40 \mu\text{W}/\text{cm}^2 \sim 200 \mu\text{W}/\text{cm}^2$)。			

基站电磁辐射环境检测结果

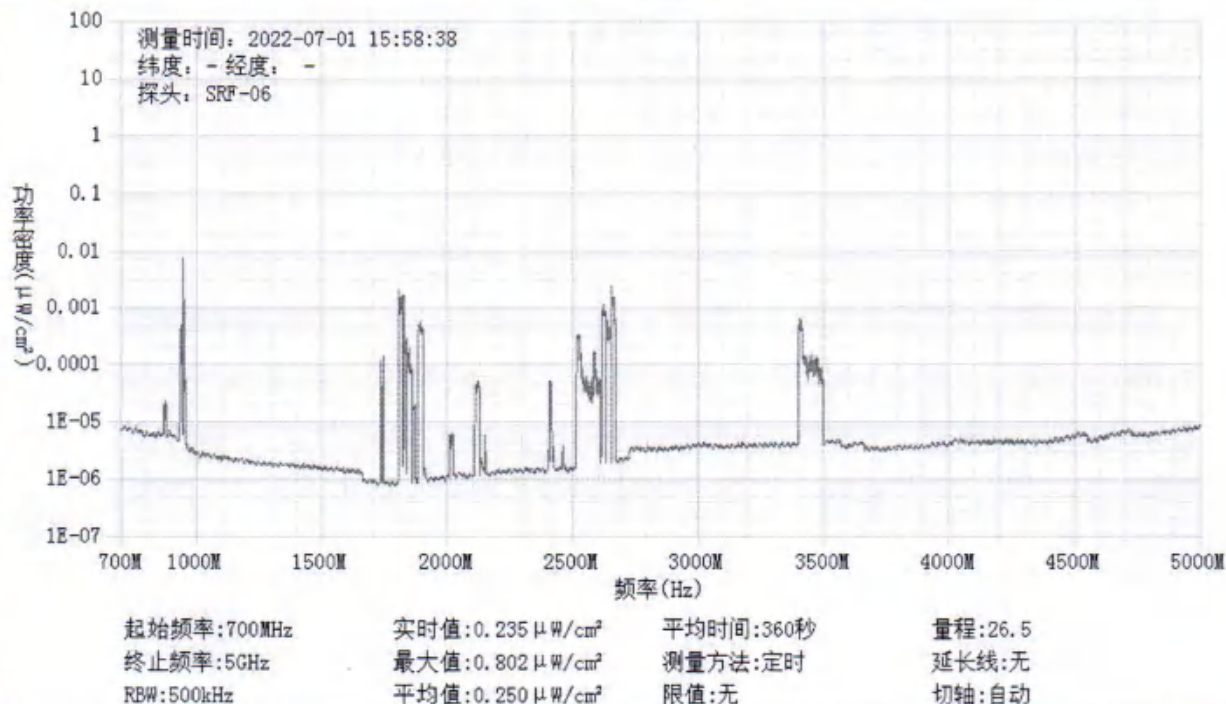
序号	检测点位描述	与天线的距离 (m)		发射天线		5G 终端设备		应用场景	功率密度 ($\mu\text{W}/\text{cm}^2$)
		垂直	水平	运营商	下行频段 (MHz)	型号	数量		
1	基站东侧 50m	20	50	电信	3400-3500	RMX2201	1 台	视频交互	0.250
2	三桥站备品间 1F 门口	20	11	电信	3400-3500	RMX2201	1 台	视频交互	0.272
3	基站南侧 50m	20	50	电信	3400-3500	RMX2201	1 台	视频交互	0.253

备注: 测量时, 仪器探头距地面 (或立足平面) 1.7m。因建筑物、玻璃窗或树木等遮挡等, 检测点位距离基站天线的距离无法测定, 表中用“/”表示。以上监测数据仅反映监测工况下的功率密度值。

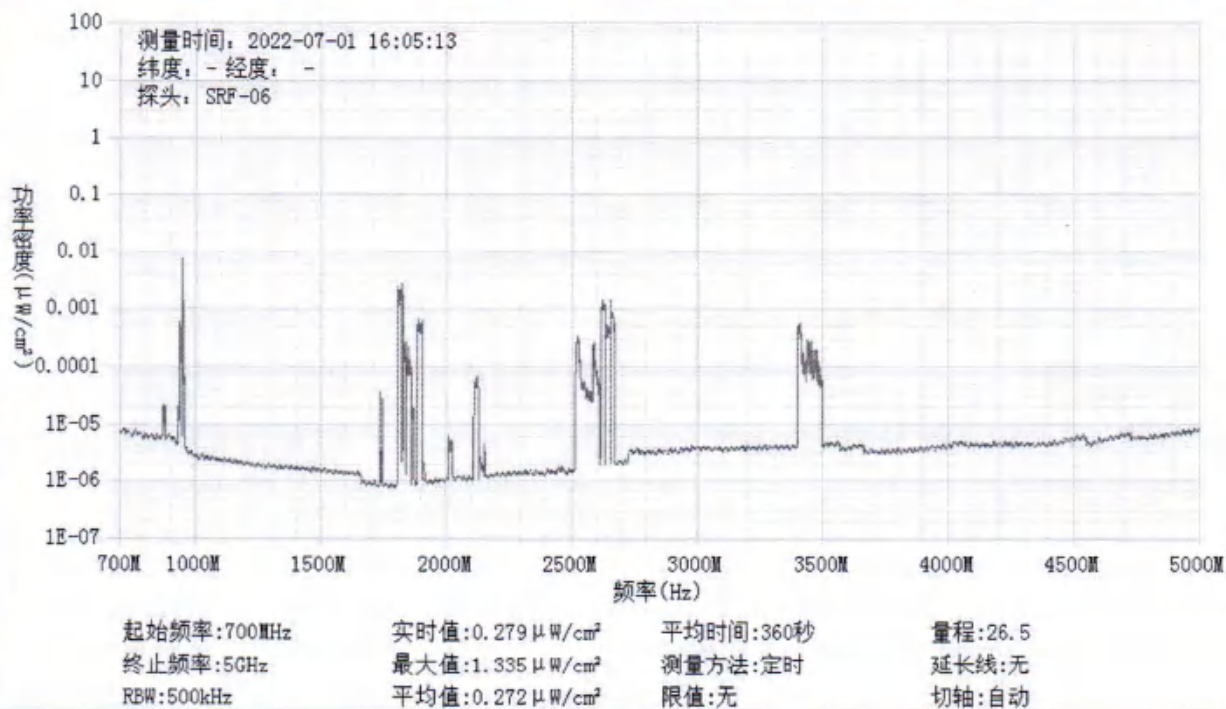
基站电磁辐射环境检测点位示意图



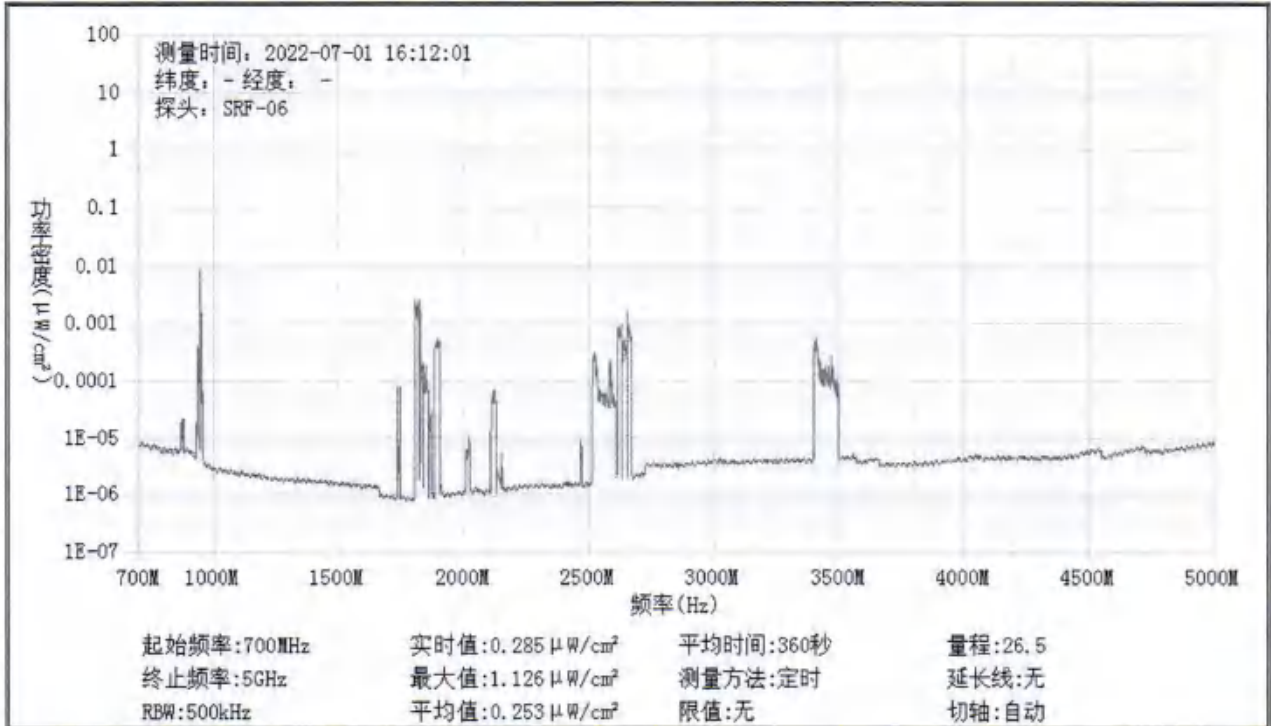
监测点位监测频谱分布图



1#监测点位




2#监测点位



3#监测点位

基站检测现场照片



END

